КРОО «АКАДЕМИЯ СОЦИАЛЬНО-ПРАВОВОЙ ЗАЩИТЫ»

ОТЧЕТ

О ПОИСКОВО-ИССЛЕДОВАТЕЛЬСКИХ РАБОТАХ ПО ВЫЯВЛЕНИЮ МЕСТ ЗАХОРОНЕНИЙ ЗАКЛЮЧЕННЫХ СОЛОВЕЦКОГО ЛАГЕРЯ И ТЮРЬМЫ НА ТЕРРИТОРИИ БОЛЬШОГО СОЛОВЕЦКОГО ОСТРОВА ВЫПОЛНЕННЫХ В 2006 ГОДУ С ПРИЛОЖЕНИЕМ МАТЕРИАЛОВ ЭКСПЕДИЦИИ 2005 ГОДА

Ю.А. ДМИТРИЕВ

Республика Карелия, Петрозаводск, 2006 год

Карельская региональная общественная организация
АКАДЕМИЯ СОЦИАЛЬНО-ПРАВОВОЙ ЗАЩИТЫ
Республика Карелия, г. Петрозаводск, проспект Ленина, дом 25. E-mail: yuriy.dmitriev@sampo.ru
Для писем: 185001 Республика Карелия, г. Петрозаводск- 01, а/я – 40. Тел.: (8-814-2) 74-04-23, (+7) 921-466-82-61

ОТЧЕТ О ВЫПОЛНЕНИИ РАБОТ
по договору с ФГУК «Соловецкий государственный историко-архитектурный и природный музей-заповедник» № 261 от 17 июля 2006 г.

Автор отчета: Юрий Алексеевич Дмитриев, президент КРОО «Академия социально-правовой защиты»

Отчет составлен на основе материалов экспедиции, осуществленной летом 2006 года по договору с ФГУК «Соловецкий государственный историко-архитектурный музей-заповедник» (№ 261 от 17.07.2006). Задачи экспедиции - выявление возможных захоронений заключенных, относящихся к периоду Соловецкого лагеря и тюрьмы (1923-1939 гг.), определение и маркировка площади, содержащей захоронения, составление схемы захоронений.

Экспедиция проходила на территории Большого Соловецкого острова в два этапа: первый этап - с 17 июля по 28 июля 2006 г. - работа на г. Секирная, в Ботаническом саду, на бывшей лагерной командировке "Куликово болото". Второй этап с 7 августа по 29 августа 2006 г. - работа на г.Секирная, работы в поселке, работы по шурфовке в Исаково. Состав участников экспедиции: руководитель экспедиции Юрий Алексеевич Дмитриев (президент КРОО "Академия социально-правой защиты"); рабочий Василий Николаевич Фирсов (член Союз писателей России).

Описание работ выполнено на основе расшифровки записей полевого дневника экспедиции, с использованием таблиц, актов и схем, и состоит из нескольких разделов логически связанных друг с другом. В конце каждого раздела приводится небольшое резюме, суммирующее проведенную работу. В отчет также включены материалы экспедиции 2005 года на горе Секирная.

Данный отчет составлен в электронном виде с 09.10.2006 по 07.12.2006 и вместе с актом о выполненных работах передан (на электронных носителях информации) представителю заказчика - сотруднику Соловецкого музея-заповедника Ольге Владимировне Бочкаревой.

*** Без разрешения автора использование фотографий, приведенных в отчете их в качестве иллюстраций в СМИ (в том числе и на сайте Музея-заповедника и других сайтах) НЕ ДОПУСКАЕТСЯ!**
*** Цитирование отдельных частей настоящего отчета в СМИ и на сайте Музея-заповедника и других сайтах, разрешается только после согласования с Автором. Авторские права на текст и иллюстрации защищены и охраняются Законом.**

-----*-----

К печати отчет подготовлен на волонтерских началах в июле 2021 года членом правления Всероссийского историко-просветительского, правозащитного общества «Мемориал» Сергеем Владимировичем Кривенко на основе электронной версии отчета, которая им была получена в 2018 году от Ольги Владимировны Бочкаревой. Текст данной публикации полностью воспроизводит оригинальный отчет - за исключением некоторых эмоциональных отступлений автора в текстах хроники полевого дневника, снятых при публикации как не имеющих отношение к теме отчета (снятый текст отмечен символом <…>).



Комментарий С. Кривенко:
Экземпляр подготовленного к печати отчета удалось 10 августа 2021 года показать Юрию Алексеевичу Дмитриеву (в Петрозаводском городском суде, во время перерыва между заседаниями). Выше приведен его автограф на этом экземпляре:
«Мною, Дмитриевым Ю.А. проверено. В нужных местах поставлены отметки. Эти снимки публикации не подлежат. В остальном подписываюсь под каждой страницей. 10.08.2021. Дмитриев Ю.А.»
Отмеченные Юрием Дмитриевым фотографии удалены из данной публикации.

ОГЛАВЛЕНИЕ

Пояснительная записка к отчету ..... - 6 -
Документы, дающие право на проведения собственно научно-исследовательских работ ..... - 7 -
Устав Академии ..... - 7 -
Свидетельство о регистрации в Министерстве Юстиции ..... - 15 -
Разрешительная документация ..... - 22 -
Разрешение лесхоза ..... - 23 -
Согласование с местной поселковой администрацией ..... - 24 -
Согласование с кооперативом "Палата" ..... - 25 -
Ордер №26 на право работы на "Сельдяном мысу" ..... - 26 -
Ордер №27 на право работы в поселке ..... - 29 -
Ордер №28 на право работы в поселке ..... - 30 -
Отчет о проведенной Академией работе ..... - 33 -
Этап первый: 17 – 28 июля 2006 г.: гора Секирная, Ботсад, "Куликово болото" - 33 -
День первый, 17 июля 2006 г. ..... - 33 -
День второй, 18 июля 2006 г. ..... - 33 -
День третий, 19 июля 2006 г. ..... - 36 -
День четвертый, 20 июля 2006 г. ..... - 43 -
День пятый, 21 июля 2006 г. ..... - 44 -
День шестой, 22 июля 2006 г. ..... - 44 -
День седьмой, 23 июля 2006 г. ..... - 46 -
День восьмой, 24 июля 2006 г. ..... - 48 -
День девятый, 25 июля 2006 г. ..... - 48 -
День десятый, 26 июля 2006 г. ..... - 51 -
День одиннадцатый, 27 июля 2006 г. ..... - 52 -
День двенадцатый, 28 июля 2006 г. ..... - 52 -
Этап второй, часть первая ..... - 53 -
День первый, 7 августа 2006 г. ..... - 53 -
День второй, 8 августа 2006 г. ..... - 54 -
День третий, 9 августа 2006 г. ..... - 54 -
День четвертый, 10 августа 2006 г. ..... - 56 -
День пятый, 11 августа 2006 г. ..... - 58 -
Этап второй, часть вторая ..... - 61 -

День шестой, 12 августа 2006 г. ..... - 61 -
День седьмой, 13 августа 2006 г. ..... - 64 -
День восьмой, 14 августа 2006 г. ..... - 65 -
День девятый, 15 августа 2006 г. ..... - 68 -
День десятый, 16 августа 2006 г. ..... - 71 -
Этап второй, часть третья ..... - 72 -
День одиннадцатый, 17 августа 2006 года ..... - 72 -
День двенадцатый, 18 августа 2006 г. ..... - 72 -
День Тринадцатый, 19 августа 2006 г. ..... - 75 -
День Четырнадцатый, 20 августа 2006 г. ..... - 78 -
День пятнадцатый, 21 августа 2006 г. ..... - 78 -
День шестнадцатый, 22 августа 2006 г. ..... - 78 -
День семнадцатый, 23 августа 2006 г. ..... - 81 -
День восемнадцатый, 24 августа 2006 г. ..... - 81 -
День девятнадцатый, 25 августа 2006 г. ..... - 81 -
День двадцатый, 26 августа 2006 года ..... - 83 -
День двадцать первый, 27 августа 2006 г. ..... - 83 -
День двадцать второй, 28 августа 2006 г. ..... - 84 -
День двадцать третий, 29 августа 2006 г. ..... - 85 -
День двадцать четвертый, 30 августа 2006 г. ..... - 85 -
Заключительная часть. ..... - 87 -
Доп. иллюстративный материал: по материалам экспедиции 2005 г. ..... - 92 -
Фототаблица о производстве работ при обнаружении захоронения в 2005 г. .... - 97 -
Схема расположения возможных захоронений на Секирной горе (2005 г.) ..... - 104 -
ПРИЛОЖЕНИЕ: схема захоронений на Секирной горе, акт передачи вещественных доказательств на ответственное хранение, акты (с 1 по 9) об обнаружении, обследовании и закрытия захоронений, а также фотофиксация работ2006 года на вскрытых могилах горы Секирная ..... - 107 -
Схема расположения (2006 года) захоронений на Секирной горе ..... - 107 -
Акт передачи вещественных доказательств на ответственное хранение. ..... - 109 -
Могила № 1 ..... - 110 -
Акт к Могиле № 1 ..... - 110 -
Фотографии к Могиле № 1 ..... - 111 -
Могила № 2 ..... - 114 -

Акт к Могиле № 2 ..... - 114 -
Фотографии к Могиле № 2 ..... - 115 -
Могила № 3 ..... - 152 -
Акт к Могиле № 3 ..... - 152 -
Фотографии к Могиле № 3 ..... - 153 -
Могила № 4 ..... - 184 -
Акт к Могиле № 4 ..... - 184 -
Фотографии к Могиле № 4 ..... - 185 -
Могила № 5 ..... - 189 -
Акт к Могиле № 5 ..... - 189 -
Фотографии к Могиле № 5 ..... - 190 -
Могила № 6 ..... - 200 -
Акт к Могиле № 6 ..... - 200 -
Фотографии к Могиле № 6 ..... - 201 -
Могила № 7 ..... - 210 -
Акт к Могиле № 7 ..... - 210 -
Фотографии к Могиле № 7 ..... - 211 -
Могила № 8 ..... - 237 -
Акт к Могиле № 8 ..... - 237 -
Фотографии к Могиле № 8 ..... - 238 -
Могила № 9 ..... - 266 -
Акт к Могиле № 9 ..... - 266 -
Фотографии к Могиле № 9 ..... - 267 -

Пояснительная записка к отчету

Директору ФГУК "Соловецкий государственный
историко-архитектурный и природный заповедник"
В.А ШАТКОВУ

В соответствии с договором №261 от 17 июля 2006 направляю Вам отчет о произведенной работе.

Предлагаемая информация позволит понять суть проведенных АКАДЕМИЕЙ в 2006 году научно-исследовательских работ на территории Большого Соловецкого острова. Представленные документы объединены несколько блоков:

1. Документы, дающие право на проведения собственно научно-исследовательских работ:
   Учредительные документы АКАДЕМИИ:
   - свидетельство о регистрации
   - свидетельства о постановке на налоговый учет
   - устав.
2. Договор с Соловецким музеем заповедником
3. Разрешительная документация
   - разрешение лесхоза
   - Согласование с местной поселковой администрацией
   - Согласование с кооперативом "Палата"
4. Следующий блок документов - собственно отчет о проведенной Академией работе. Он состоит из четырех подразделов:
   - Отчет о работе в июле месяце 2006 г. (одна часть)
     содержание: г. Секирная, Ботсад, "Куликово болото"
   - Отчет о работе в августе месяце 2006 г. (три части)
     содержание: г. Секирная, пос. Соловецкий, "Сельдяной мыс"

   Каждая часть содержит подробное описание работ, иллюстративый материал: схемы, таблицы и краткое резюме.

5. В заключительной части отчета, помимо общего описания работ и выводов приводятся некоторые дополнительные сведения и ставятся вопросы требующие дальнейшего освещения
6. В шестой блок входит Дополнительный иллюстративный материал не нашедший своего применения в основных текстах отчета, а так же рабочие схемы Секирной горы 2005 и 2006 г.
7. В приложении даны АКТЫ и подробные фотоиллюстрации к работе над каждым захоронением, выявленным на горе Секирная.

Прошу обратить внимание, что без разрешения автора использование фотографий, приведенных в отчете их в качестве иллюстраций в СМИ (в том числе и на сайте музея-заповедника) НЕ ДОПУСКАЕТСЯ!
Цитирование отдельных частей настоящего отчета в СМИ (в том числе и на сайте Музея-заповедника), разрешается только после согласования с Автором. Авторские права на текст и иллюстрации защищены и охраняются Законом**.**

С уважением:
Ю.А. Дмитриев - Президент Академии. 09.11.2006 г.

Документы, дающие право на проведения собственно научно-исследовательских работ

Устав Академии

1

УТВЕРЖДЕН

Собранием учредителей

Академии

25 октября 1998 года.

УСТАВ

КАРЕЛЬСКОЙ РЕГИОНАЛЬНОЙ

ОБЩЕСТВЕННОЙ ОРГАНИЗАЦИИ

"Академия

социально-правовой защиты"

1998 год

I. ОБЩИЕ ПОЛОЖЕНИЯ

2

1.1. Карельская региональная общественная организация "Академия социально-правовой защиты", именуемая далее по тексту "Академия", является добровольным формированием, возникшим в результате свободного волеизъявления граждан на основе общности их интересов
для реализации общих целей, установленных настоящим уставом.

1.2. Полным официальным наименованием Академии является Карельская региональная общественная организация "Академия социально-правовой защиты".

Сокращенным наименованием Академии является Общественная организация "Академия социально-правовой защиты".

1.3. Местом нахождения Академии является город Петрозаводск, Республика Карелия.

1.4. Академия осуществляет свою деятельность на территории Республики Карелия. Академия поддерживает связи с правительственными и неправительственными организациями, действующими в иных регионах как Российской Федерации, так и за ее пределами, включая
международные и межгосударственные организации.

1.5. Академия создается для достижения следующих целей:

1) социальная поддержка и защита прав и законных интересов, поддержание и восстановление доброго имени, чести и достоинства следующих категорий граждан:

- жертв репрессий и приравненных к ним лиц,
- лиц, отбывающих наказание в виде лишения свободы, а также в виде ограничения свободы и прав; иных лиц, осужденных к уголовному наказанию, сопряженному с привлечением к принудительному труду и ограничением свободы выбора места жительства и пребывания,
- военнослужащих,
- лиц, составляющих социально незащищенные группы граждан;

2) оказание помощи указанным категориям лиц;

3) оказание консультационных услуг указанным категориям граждан, а также членам Академии;

4) выявление, идентификация, охрана и должное содержание мест массовых захоронений лиц, подвергшихся репрессиям, а также иных объектов и территорий, имеющих историческое значение в качестве памятников жертвам политических репрессий;

5) проведение работ по выявлению первоисточников, изучению и созданию базы данных о репрессированных на территории Республики Карелия, а также мест, исторически связанных с политическими репрессиями, включая проведение неоархеологических раскопок;

6) сбор, подготовка и распространение информации по вопросам, входящим в сферу деятельности Академии;

7) осуществление прикладных разработок, исследований, анализа и обобщений в области гуманитарных наук (новая и новейшая история, неоархеология, генеалогия, геральдика, социология, политология, правовые науки, экономика и др.), которые имеют отношение к целям Академии;

8) осуществление юридического просвещения населения и распространение информации по правовым вопросам;.

1.6. Для достижения указанных целей Академия осуществляет:

1) работу с архивными материалами;

2) работу, предусмотренную в подпунктах 5, 6, 7, 8 пункта 1.5;

3) сбор и фиксацию сведений, воспоминаний очевидцев, свидетелей, должностных лиц по вопросам входящим в компетенцию Академии;

4) производство работ по обнаружению и установлению мест расстрелов жертв политических репрессий (неоархеология), включая работы по обнаружению мест ранее неизвестных захоронений, а также по созданию, восстановлению и поддержанию в должном состоянии соответствующих мемориалов и других аналогичных объектов;

5) участие в работе различных комиссий и иных органов как правительственных, так и неправительственных организаций в качестве полноправного члена или наблюдателя;

6) составление актов о проведении обследований в области соблюдения прав человека;

7) сбор, хранение, обработку, использование и распространение информации по вопросам входящим в компетенцию Академии любыми способами, не запрещенными законом, включая издательскую деятельность и учреждение средств массовой информации;

8) разработку и реализацию благотворительных, научно-исследовательских, прикладных программ (проектов), программ в области просвещения и распространения значимой для Академии информации, иных аналогичных программ (проектов).

Отдельные виды деятельности, для осуществления которых требуется получение специального разрешения (лицензии), осуществляются Академией при наличии такого разрешения (лицензии).

1.7. Академия вправе:

- участвовать в выработке решений органов государственной власти и управления, местного самоуправления в порядке и объеме, предусмотренных законодательством;
- проводить собрания, митинги, демонстрации, шествия и пикетирование;
- представлять и защищать права и законные интересы как свои собственные, так и своих членов, права и законные интересы иных лиц с их согласия;
- выступать с инициативами по различным вопросам общественной жизни, вносить предложения в органы государственной власти и управления, местного самоуправления;
- участвовать в политических, в том числе избирательных кампаниях в соответствии в федеральными законами и законами субъектов Российской Федерации о выборах;

- осуществлять в полном объеме иные права, предусмотренные законодательством об общественных объединениях и некоммерческих организациях. 3

Академия вправе осуществлять предпринимательскую деятельность, не запрещенную законом и соответствующую целям, определенным настоящим уставом, и только для достижения указанных целей. Прибыль, полученная Академией в результате этой деятельности, не подлежит распределению между членами Академии.

1.8. Академия обязана:

- соблюдать законодательство Российской Федерации и РК, общепризнанные принципы и нормы международного права, касающиеся сферы ее деятельности, а также нормы, предусмотренные ее уставом и иными учредительными документами;
- ежегодно публиковать отчет об использовании своего имущества или обеспечивать доступность ознакомления с указанным отчетом;
- ежегодно информировать орган, регистрирующий общественные объединения, о продолжении своей деятельности с указанием действительного места нахождения постоянно действующего руководящего органа, его названия и данных о руководителях Академии в объеме сведений, включаемых в единый государственный реестр юридических лиц;
- представлять по запросу органа, регистрирующего общественные объединения, решения руководящих органов и должностных лиц Академии, а также годовые и квартальные отчеты о своей деятельности в объеме сведений, представляемых в налоговые органы;
- допускать представителей органа, регистрирующего общественные объединения, на проводимые Академией мероприятия;
- оказывать содействие представителям органа, регистрирующего общественные объединения, в ознакомлении с деятельностью Академии в связи с достижением уставных целей и соблюдением законодательства Российской Федерации.

1.9. Академия приобретает статус юридического лица с момента ее государственной регистрации. Как юридическое лицо, Академия имеет самостоятельный баланс, расчетный, валютный и другие счета, фирменное наименование, круглую печать. Академия может также иметь штамп со своим наименованием, эмблему либо иную символику.

Для достижения целей своей деятельности Академия вправе от своего имени совершать сделки, приобретать и осуществлять имущественные и личные неимущественные права и нести обязанности, быть истцом и ответчиком в суде общей юрисдикции, арбитражном и третейском судах.

Академия является собственником принадлежащего ей имущества. Академия отвечает по своим обязательствам тем своим имуществом, на которое в соответствии с законодательством может быть обращено взыскание.

Академия может создавать свои филиалы и представительства как на территории Российской Федерации так и за ркбежом.

II. ЧЛЕНЫ АКАДЕМИИ

2.1. Членство в Академии основывается исключительно на добровольных началах. Участие членов Академии в ее деятельности, если иное специально не оговорено в настоящем уставе, основывается исключительно на общественных началах.

2.2. Членами Академии могут быть любые совершеннолетние граждане РФ и иностранные граждане, лица без гражданства.

Указанные лица, имеющие постоянное место жительства (место нахождения) в других регионах Российской Федерации именуются корреспондентами.

Члены Академии имеют равные права и несут равные обязанности в соответствии с требованиями настоящего устава.

Членство в Академии оформляется в установленном настоящим уставом порядке.

2.3. Член Академии имеет право:

- участвовать в любых мероприятиях, проводимых в рамках Академии,
- выдвигать кандидатуры, избирать и быть избранным в руководящие и контрольно-ревизионный органы Академии; условием избрания в руководящие органы Академии является внесение личного вклада в деятельность Академии в конкретной форме,
- контролировать деятельность руководящих органов Академии в соответствии с настоящим уставом,
- участвовать в обсуждении и решении вопросов деятельности Академии в порядке, установленном настоящим уставом,
- предлагать проекты, программы реализации собственных инициатив, вносить предложения о направлениях деятельности Центра, - получать информацию о деятельности Центра, - в любое время прекратить свое членство в Центре.

2.4. Член Академии обязан:

- своим личным участием вносить посильный вклад в достижение целей Академии,
- своевременно уплачивать членские взносы, определяемые в соответствии с настоящим уставом,
- соблюдать положения настоящего устава;
- выполнять решения органов Академии, принятые в пределах их компетенции,
- своим поведением (действиями или бездействием) не причинять вред Академии, использовать свои права по отношению к Академии, не злоупотребляя ими.

2.5. Юридическое лицо - общественное объединение, желающее приобрести членство в Центре, подает письменное заявление, в котором указывается:

- его наименование,
- дата и номер государственной регистрации, орган, осуществивший регистрацию,

- организационно-правовая форма,
- почтовый адрес, номер телефона (факса),
- руководитель юридического лица,
- иные сведения в объеме, установленном решением Совета Академии.

К заявлению такого юридического лица прилагаются копии его учредительных документов, а также копия решения его руководящего органа о намерении этого лица приобрести членство Академии.

Если иное не установлено решением Совета Академии, физическое лицо, желающее приобрести членство Академии, подает письменное заявление, в котором указываются его персональные данные:

- фамилия, имя, отчество,
- год и место рождения,
- номер и серия паспорта или иного документа, удостоверяющего личность, наименование органа, его выдавшего, дата выдачи этого документа,
- адрес места постоянного жительства (при наличии - номер телефона),
- сведения об образовании, специальности (профессии), месте работы (учебы) в момент подачи заявления.

В заявлении должно содержаться определенным образом выраженное намерение вступить в члены Академии и указывается о согласии лица, подающего заявление, с уставом Академии.

Заявление адресуется Совету Академии.

2.6. Вопрос о приеме заявителя в члены Академии, рассматривается на ближайшем заседании Совета Академии.

2.7. Заявление о выходе из Академии подается в Совет Академии.

К заявлению, поданному юридическим лицом, прилагается копия решения руководящего органа этого лица о выходе из состава Академии.

2.8. Лицо, подавшее заявление о выходе, считается выбывшим из Академии с момента получения должностным лицом Академии такого заявления, если в самом заявлении не будет указан более поздний момент.

2.9. Исключение из Академии осуществляется решением Совета Академии в случае грубого или неоднократного нарушения членом Академии положений настоящего устава; в случае, когда поведение члена подрывает авторитет Академии; в любом другом случае, когда член Академии препятствует деятельности Академии и(или) наносит ему существенный вред.

Членство лица, исключенного из Академии, считается прекращенным с момента принятия соответствующего решения Совета Академии, если этим решением не будет предусмотрен более поздний момент.

2.10. Членство в Академии прекращается в случае смерти физического лица либо реорганизации или ликвидации юридического лица. Правопреемник реорганизованного юридического лица-члена Академии, являющийся общественным объединением, может приобрести членство Академии на льготных основаниях (в частности, он может быть полностью или частично освобожден от уплаты вступительного взноса, либо (при наличии его согласия) его членство в Академии может быть приобретено в результате признания его правопреемства Советом Академии).

2.11. Лицо, принятое в члены Академии, получает членский билет (сертификат) установленного Советом Академии образца, а также, в случае с физическим лицом, приобретает право на ношение значка Академии, если таковой будет учрежден.

2.12. Организация учета членов Академии возлагается на Совет Академии. В случае, если в соответствии с настоящим уставом полномочия по приему в члены Академии, а также по исключению из числа членов Академии переданы филиалам, первичный учет членов организации ведется в таких филиалах согласно правилам, установленным Советом Академии. Если Совет Академии не установит иного, филиалы незамедлительно сообщают Совету Академии обо всех изменениях в системе учета членов Академии.

III. РУКОВОДЯЩИЕ ОРГАНЫ АКАДЕМИИ

3.1. Высшим руководящим органом Академии является Общее собрание членов.

Член Академии -физическое лицо может быть представлен на Общем собрании только лично, а юридическое лицо - полномочным представителем этого юридического лица.

Общее собрание считается правомочным принимать решения, если:

- на нем присутствует более половины списочного состава членов Академии ;

Порядок регистрации членов Академии для участия в Общем собрании, порядок проведения Общего собрания, порядок проведения голосования и установления его результатов, а также иные процедурные вопросы регулируются внутренним документом (регламентом), утверждаемым Общим собранием по представлению Совета Академии.

3..2. Очередные Общие собрания проводятся не реже одного раза в год. Между созывами очередных Общих собраний не должно проходить более 15 месяцев.

Внеочередные Общие собрания созываются по инициативе Совета Академии, а также по требованию не менее, чем половины членов Академии, Президента Академии, Ревизионной комиссии Академии.

В случае, когда внеочередное Общее собрание должно быть созвано по требованию, Совет Академии организует созыв Общего собрания не позднее двух недель со дня получения соответствующего требования.

3.3. Общее собрание правомочно принимать решения по следующим вопросам:

1).внесение изменений и дополнений в устав Академии,

2) утверждение годового (квартального) отчета и годового (квартального) бухгалтерского баланса,

3) определение приоритетных направлений деятельности Академии, принципов формирования и использования его имущества, утверждение состава Совета,
4) образование исполнительных органов Академии и досрочное прекращение их полномочий,
5) реорганизация и ликвидация Академии,
6) иные вопросы, в соответствии с настоящим уставом вынесенные на его решение Советом Академии или созвавшими его лицами.

Решение вопросов, установленных подпунктами 1-4 настоящего пункта, образует исключительную компетенцию Общего собрания. Решение Общего собрания по указанным вопросам принимается большинством в три четверти голосов участников Общего собрания.

Решения по прочим вопросам принимаются простым большинством голосов участвующих в Общем собрании членов Академии, если настоящим уставом не предусмотрено иное.

Общее собрание правомочно принимать решения только по вопросам, включенным в его повестку дня в соответствии с Регламентом Общего собрания. Решения по иным вопросам могут быть приняты только в том случае, если в Общем собрании участвуют все члены Академии.

Если решение Общего собрания было принято с нарушением требований настоящего Устава, оно не может рассматриваться в качестве обязательного.

3.4. Совет Академии является постоянно действующим коллегиальным органом Академии и полномочен принимать решения по следующим вопросам:
1) утверждение финансового плана Академии и внесение в него изменений,
2) создание и ликвидация филиалов и представительств Академии,
3) участие в других организациях,
4) подготовка и созыв Общего собрания,
5) прием в члены Академии и исключение из Академии ее членов,
6) решение иных вопросов в соответствии с настоящим уставом.

Решение вопросов, перечисленных в подпунктах 1-4, образует исключительную компетенцию Совета Академии. Эти вопросы могут быть приняты к рассмотрению Общим собранием только по инициативе самого Совета Академии. Если на решение Общего собрания выносятся вопросы, указанные в подпунктах 1 и(или) 2, то обязательным условием для этого является предварительное рассмотрение этих вопросов Ревизионной комиссией Академии.

Совет Академии ежегодно отчитывается о своей деятельности перед Общим собранием.

3.5. Совет Академии количественно состоит не менее, чем из трех и, желательно, не более, чем из семи членов Академии, избираемых Общим собранием сроком на пять лет. Количественный состав Совета может быть утвержден Общим собранием, если за предложение проголосовало не менее трех четвертей участников Общего собрания. Избрание нового члена Совета Академии для замещения выбывшего не является формированием состава Совета Академии.

Избранные в состав Совета Академии получают статус и именуются советниками Академии.

Представитель члена Академии -юридического лица избирается в состав Совета Академии в личном качестве.

Член Совета Академии, избранный для замещения выбывшего, исполняет свои полномочия в течение срока, оставшегося до истечения полномочий выбывшего члена Совета.

Члены Совета избираются Общим собранием путем тайного голосования большинством не менее половины голосов от числа участников Общего собрания. Если такое количество голосов получат больше кандидатов, чем установлено для количественного состава Совета, получившие относительно меньшее число голосов в состав Совета не входят, но зачисляются кандидатами в члены Совета и имеют право участвовать в его работе с правом совещательного голоса.

Если все кандидаты получают равное число голосов и в соответствии с положениями предыдущего абзаца должны считаться избранными в состав Совета, Общее собрание вправе увеличить установленный количественный состав членов Совета.

Досрочное прекращение полномочий члена Совета Академии допускается в следующих случаях:
- прекращение его членства в Академии,
- добровольное сложение им полномочий,
- длительная (свыше четырех месяцев) неспособность выполнения им своих полномочий.

Член Совета, членство которого в Академии не прекращено, выполняет свои полномочия вплоть до избрания на его место нового члена Совета.

Исключение члена Совета из числа членов Академии допускается только единогласным решением остальных членов Совета с последующим подтверждением этого решения Общим собранием.

3.6. Совет Академии избирает из своего состава Председателя, который выполняет функции по организации работы Совета, контролю за делопроизводством, связями и т. д., а также Секретаря Совета, отвечающего за подготовку, оформление протоколов, решений и прочего делопроизводства Совета.

Заседания Совета правомочны, если на них присутствует более половины его членов. Решения Совета принимаются простым большинством голосов от числа присутствующих советников, если настоящим Уставом не предусмотрено иное.

Решения Совета по вопросам, отнесенным к его исключительной компетенции, а также решения о передаче этих вопросов на рассмотрение Общего собрания принимаются большинством в две трети голосов членов Совета, участвующих в данном заседании.

37. Президент Академии является исполнительным органом Академии. Он осуществляет текущее руководство деятельностью Академии и подотчетен Общему собранию, а также Совету Академии по вопросам компетенции последнего.

К компетенции Президента Академии относится решение всех вопросов, которые не составляют исключительную компетенцию Общего собрания и Совета Академии.

Президент действует от имени Академии без доверенности.

3..8. Президент избирается Общим собранием из числа членов Академии, рекомендованных ее Советом, сроком на пять лет.

С Президентом заключается трудовой контракт, условия которого определяются Советом Академии. Такой контракт подписывается от имени Академии Председателем или другим советником, уполномоченным Советом.

Досрочное прекращение полномочий Президента допускается по основаниям, предусмотренным настоящим уставом для прекращения полномочий членов Совета Академии, а также по иным основаниям, предусмотренным трудовым законодательством. Решение о досрочном прекращении полномочий Президента в случае нарушения им условий контракта, по иным основаниям, а также в случае длительной (свыше четырех месяцев) неспособности выполнения им своих полномочий принимается Общим собранием в установленном настоящим уставом порядке.

Исключение Президента из числа членов Академии осуществляется в порядке, установленном для исключения из числа членов Академии члена ее Совета.

В случае прекращения полномочий Президента до избрания на его место нового лица, исполнение обязанностей Президента Центра автоматически возлагается на Вице-президента Академии.

3..9. Вице-президент избирается Общим собранием одновременно с Президентом из числа членов Академии, предложенных соответствующим кандидатом в Президенты. В его функции входит руководство Научным Советом Академии в качестве его председателя, координация научно-исследовательских работ, проектов, программ, осуществляемых под эгидой Академии, экспертиз, рецензирования, редактирования, подготовки и одобрения к публикации работ Академии. Совет Академии заключает с Вице-президентом трудовой контракт, условия которого оговариваются этим Советом. Вице-президент работает под непосредственным руководством Президента Академии, но вправе самостоятельно принимать любые решения в рамках оговоренных для него полномочий. Вице-президентом не может быть избрано лицо, не имеющее ученой степени или научного звания ниже, соответственно, кандидата наук и доцента.

3.10. Научный Совет является совещательным органом, дающим рекомендации о целесообразности выпуска конкретных публикаций, ведения научно-исследовательских работ и т. п.

Научный Совет количественно состоит не менее, чем из пяти и не более, чем из семи членов Академии высшей квалификации, персонально назначаемых Советом Академии на срок пять лет. В случае пассивного поведения члена Научного Совета (неучастие в заседаниях Научного Совета, в рецензировании, редактировании и т. п.) Совет Академии по представлению Вице-президента вправе лишить такое лицо членства в Научном Совете в любое время. Решение о включении в состав Научного Совета и исключении из его состава принимается Советом Академии персонально по каждому лицу простым большинством списочного состава членов Совета Академии.

Решения Научного Совета принимаются большинством голосов его списочного состава. Деятельность Научного Совета осуществляется в соответствии с утвержденным им регламентом.

3.11. Для руководства осуществлением научных, исследовательских, поисковых и иных работ Президент назначает кураторов конкретных направлений из числа членов Академии.

О результатах своей деятельности кураторы периодически (не реже одного раза в шесть месяцев) отчитываются перед Научным Советом Академии.

3.12. Для исполнения хозяйственных функций, ведения учета и отчетности, общего делопроизводства Президент вправе сформировать аппарат из лиц, работающих как на общественных началах, так и на условиях трудового договора (в рамках квартальной и годичной смет, утвержденных Советом Академии).

Главный бухгалтер принимается на работу Президентом Академии с ведома Совета Академии. Условия трудовых договоров с принимаемыми по найму лицами утверждаются Советом Академии. Президент Академии вправе уволить любого сотрудника, нарушающего условия трудового договора.

3.13. Контроль за финансовой и правовой деятельностью Академии осуществляется Ревизионной комиссией в составе трех лиц, избираемых Общим собранием сроком на период полномочий Совета Академии без возможности их отзыва. Представитель общественного объединения-члена Академии избирается в Ревизионную комиссию в личном качестве.

Член Ревизионной комиссии, избранный для замещения выбывшего, исполняет свои полномочия в течение срока, оставшегося до истечения полномочий выбывшего члена Ревизионной комиссии.

Член Ревизионной комиссии не может быть исключен из числа членов Академии в период всего срока своих полномочий.

Заседания Ревизионной комиссии проводятся по мере необходимости. Ревизионная комиссия правомочна принимать решения, если на ее заседании представлены два ее члена. Решения принимаются простым большинством голосов участвующих в заседании членов ревизионной комиссии.

3.14. Ревизионная комиссия вправе производить любые проверки как по собственной инициативе, так и по рекомендации или просьбе Совета Академии, Президента Академии и по письменным обращениям членов Академии.

Члены Ревизионной комиссии вправе требовать от должностных лиц Академии предоставления всех необходимых документов, а также личных объяснений в устной и(или) письменной форме. При необходимости Ревизионная комиссия приглашает к участию в своей работе соответствующих экспертов на общественных или платных началах (условия оплаты услуг экспертов оговариваются с Советом Академии либо с Президентом Академии). Договоры об оказании такими экспертами услуг подписываются от имени Академии членами Ревизионной комиссии.

Ревизионная комиссия обязана потребовать созыва внеочередного Общего собрания, если возникла существенная угроза интересам Академии.

IV. ИМУЩЕСТВО АКАДЕМИИ

4.1. Академия является собственником принадлежащего ей имущества.

Источниками формирования имущества Академии являются:

регулярные и единовременные поступления от членов Академии - вступительные и членские взносы,

добровольные имущественные взносы и пожертвования,

выручка от реализации товаров, работ, услуг,

дивиденды (доходы, проценты), получаемые по акциям, облигациям, другим ценным бумагам и вкладам,

доходы, получаемые от собственности Академии,

доходы от внешнеэкономической деятельности,

другие не запрещенные законом поступления.

Академия не вправе получать финансовую и иную материальную помощь от иностранных государств, организаций и граждан на деятельность, связанную с участием в избирательных кампаниях.

4.2. Имуществом Академии распоряжается Президент Академии. Для эксплуатации, содержания, обеспечения сохранности, организации текущего и капитального ремонта имущества Президент с ведома Совета Академии формирует необходимые службы либо заключает гражданско-правовые договоры.

Совершение Президентом Академии крупной сделки - одной или серии взаимосвязанных сделок, влекущих или способных повлечь за собой отчуждение более, чем пятнадцати процентов имущества Академии, требует предварительного согласия Совета Академии. В случае, когда такой сделкой затрагивается более тридцати процентов имущества Академии, Совет Академии принимает решение относительно нее большинством не менее, чем в две трети голосов списочного состава.

Правила о крупных сделках не применяются к сделкам, совершаемым в ходе осуществления текущей хозяйственной деятельности Академии.

4.3. Прибыль, полученная Академией, не подлежит распределению между членами Академии.

4.4. При ликвидации Академии оставшееся после удовлетворения требований кредиторов имущество, направляется в соответствии с настоящим уставом на цели, для достижения которых Академия создана.

V. ПРЕКРАЩЕНИЕ АКАДЕМИИ

5.1. Академия может быть прекращена в результате реорганизации или ликвидации.

5.2. Реорганизация Академии может быть осуществлена в виде:

- слияния;
- присоединения;
- разделения;
- выделения;
- преобразования.

Обязательным условием для принятия Общим собранием решения о реорганизации должно быть наличие положительного и всестороннe обоснованного заключения Совета Академии по всем вопросам, связанным с реорганизацией. Общее собрание либо соглашается с изложенными в заключении Совета Академии условиями либо отклоняет их. В последнем случае решение о реорганизации считается непринятым.

При выделении должно быть соблюдено условие, согласно которому группа не менее, чем из тридцати членов Академии должна подписать обращение к Общему собранию, в котором эти члены указывают, что желают выделиться из Академии в самостоятельную организацию.

5..3. При разделении и выделении имущество Академии распределяется между возникающими организациями, либо передается вновь создаваемой организации пропорционально количеству членов возникающих организаций, либо пропорционально соотношению числа членов

вновь создаваемой организации и числа членов, остающихся в Академии.

При выделении Общее собрание по представлению Совета Академии вправе одобрить меньший, по сравнению с установленным, размер передаваемого выделяемой организации имущества.

5.4. Порядок и последствия реорганизации определены действующим гражданским законодательством.

5.5. Решение о ликвидации принимается Общим собранием при наличии положительного и обоснованного заключения Совета Академии, в котором, помимо прочего, указываются конкретные направления использования имущества Академии, которое останется после удовлетворения требований кредиторов Академии. Общее собрание либо соглашается со всеми условиями ликвидации, изложенными в заключении Совета Академии, либо отклоняет их. В последнем случае решение о ликвидации считается не принятым.

Иные основания ликвидации, а также порядок и последствия ликвидации определены действующим гражданским законодательством.

VI. ИЗМЕНЕНИЯ УСТАВА

Изменения и дополнения вносятся в настоящий устав в порядке, установленном разделом III устава.

В настоящем уставе прошито, пронумеровано и скреплено печатью 7 (семь) листов

Вед. специалист МЮ РК

Свидетельство о регистрации в Министерстве Юстиции

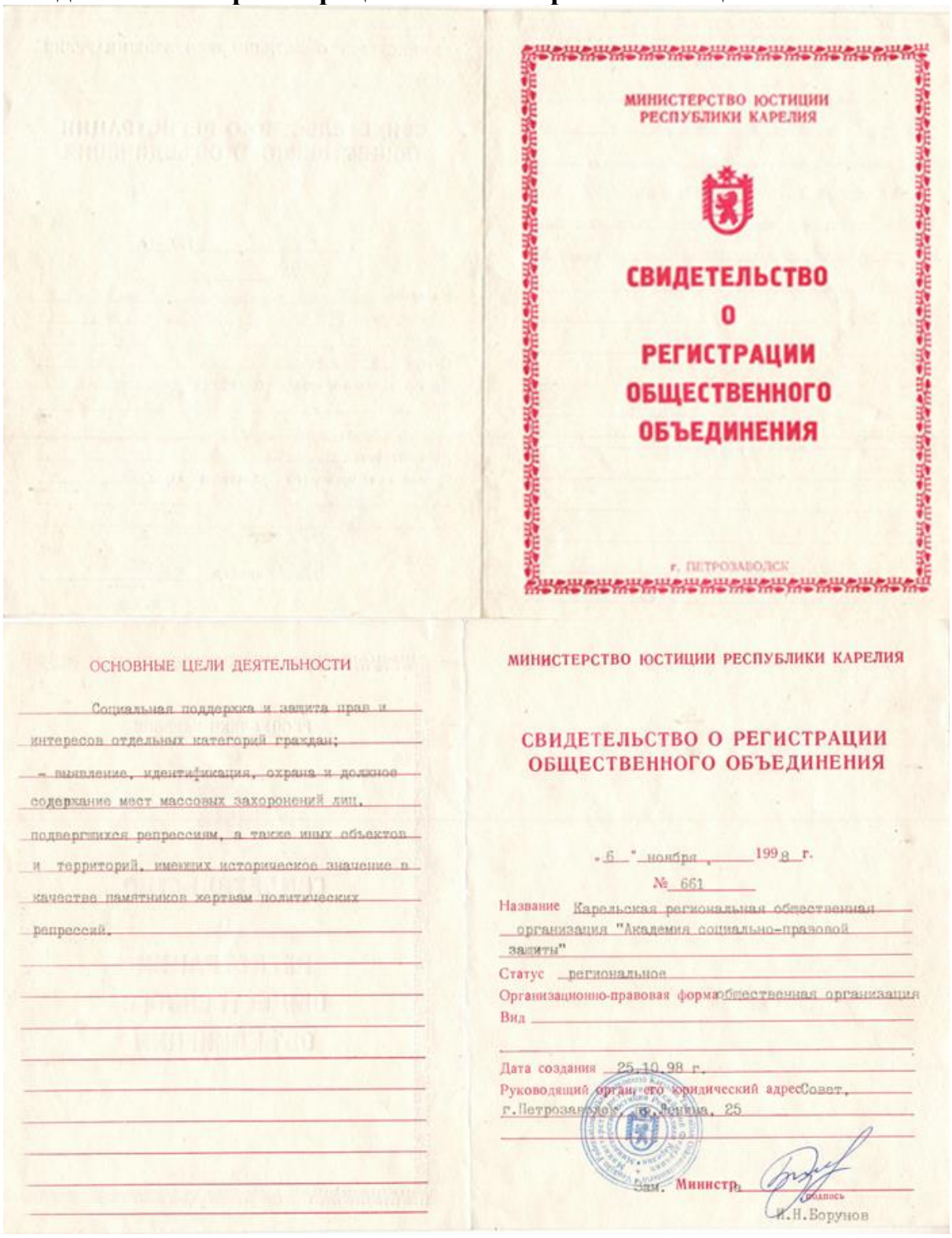

МИНИСТЕРСТВО ЮСТИЦИИ
РЕСПУБЛИКИ КАРЕЛИЯ

СВИДЕТЕЛЬСТВО
О
РЕГИСТРАЦИИ
ОБЩЕСТВЕННОГО
ОБЪЕДИНЕНИЯ

г. ПЕТРОЗАВОДСК

ОСНОВНЫЕ ЦЕЛИ ДЕЯТЕЛЬНОСТИ

Социальная поддержка и защита прав и интересов отдельных категорий граждан;

- выявление, идентификация, охрана и должное содержание мест массовых захоронений лиц, подвергшихся репрессиям, а также иных объектов и территорий, имеющих историческое значение в качестве памятников жертвам политических репрессий.

МИНИСТЕРСТВО ЮСТИЦИИ РЕСПУБЛИКИ КАРЕЛИЯ

СВИДЕТЕЛЬСТВО О РЕГИСТРАЦИИ
ОБЩЕСТВЕННОГО ОБЪЕДИНЕНИЯ

"6" ноября 1998 г.

№ 661

Название Карельская региональная общественная организация "Академия социально-правовой защиты"

Статус региональное

Организационно-правовая форма общественная организация

Вид

Дата создания 25.10.98 г.

Руководящий орган его юридический адрес Совет, г.Петрозаводск, ул.Ленина, 25

Зам. Министра подпись И.Н.Борунов

Свидетельство о постановке на налоговый учет

10 0018776

Экз.единственный

Министерство Российской Федерации по налогам и сборам

СВИДЕТЕЛЬСТВО

о постановке на учет в налоговом органе юридического лица, образованного в соответствии с законодательством Российской Федерации, по месту нахождения на территории Российской Федерации

Настоящее Свидетельство выдано в соответствии с положениями части первой Налогового кодекса Российской Федерации, принятого Федеральным законом от 31 июля 1998 года N 146-ФЗ,

юридическому лицу КАРЕЛЬСКАЯ РЕГИОНАЛЬНАЯ ОБЩЕСТВЕННАЯ ОРГАНИЗАЦИЯ "АКАДЕМИЯ СОЦИАЛЬНО-ПРАВОВОЙ ЗАЩИТЫ"

(полное наименование в соответствии с учредительными документами)

местонахождение 643,185035,РОССИЯ,Республика Карелия,Петрозаводск г,ЛЕНИНА ПРОСП,25

(адрес места нахождения в соответствии с учредительными документами)

сведения о регистрации:

вид документа свидетельство о регистрации

(наименование)

реквизиты документа 661 "06" Ноября 1998г.

(серия, номер, дата выдачи /утверждения/)

наименование органа, выдавшего /утвердившего/ документ МИНИСТЕРСТВО ЮСТИЦИИ РЕСПУБЛИКИ КАРЕЛИЯ

и подтверждает постановку юридического лица на учет "22"Сентября 1999г.

(число,месяц,год постановки на учет)

по месту нахождения в ГНИ по г.Петрозаводску — 1001

(наименование государственной налоговой инспекции и ее код)

и присвоение ему

Идентификационного Номера Налогоплательщика:

ИНН юридического лица — 1001038070

с кодом причины постановки на учет — 100101001

Дата выдачи Свидетельства "23"Сентября 1999г.

(число, месяц, год)

Свидетельство применяется во всех предусмотренных законодательством случаях и подлежит замене в случае изменения приведенных в нем сведений,а также в случае порчи, утери.

Зам.руководителя государственной налоговой инспекции Евдокимова Т.Г.

М.П. (подпись,фамилия,имя,отчество)

серия 10 № 0018776

Форма № | Р | 5 | 7 | 0 | 0 | 1 |

Министерство Российской Федерации по налогам и сборам

СВИДЕТЕЛЬСТВО

о внесении записи в Единый государственный реестр юридических лиц о юридическом лице, зарегистрированном до 1 июля 2002 года

Настоящим подтверждается, что в соответствии с Федеральным законом «О государственной регистрации юридических лиц» на основании представленных сведений в Единый государственный реестр юридических лиц внесена запись о юридическом лице, зарегистрированном до 1 июля 2002 года

Карельская региональная общественная организация "Академия социально- правовой защиты"
(полное наименование юридического лица с указанием организационно-правовой формы)

"Академия социально-правовой защиты"
(сокращенное наименование юридического лица)

-
(фирменное наименование)

зарегистрировано Министерство юстиции Республики Карелия
(наименование регистрирующего органа)

6 (дата) ноября (месяц прописью) 1998 (год) № 661

за основным государственным регистрационным номером | 1 | 0 | 3 | 1 | 0 | 0 | 2 | 1 | 9 | 3 | 4 | 6 | 3 |

Дата внесения записи 01 (дата) февраля (месяц прописью) 2003 (год)

Управление Министерства Российской Федерации по налогам и сборам по Республике Карелия
(Наименование регистрирующего органа)

Заместитель руководителя Управления МНС России по Республике Карелия

Юринов Ю.Н.
(подпись, ФИО)

МП

серия 10 № 000388924

Договор с Соловецким музеем заповедником

Федеральное государственное учреждение культуры
«Соловецкий государственный историко-архитектурный
и природный музей-заповедник»

Форма утверждена
приказом директора СГИАПМЗ
от 18.09.2000 года №122

ДОГОВОР № 261

пос. Соловецкий «17» июля 2006 года

Федеральное государственное учреждение «Соловецкий государственный историко-архитектурный и природный музей-заповедник», в лице и.о. директора Шаткова В.А., действующего на основании Устава, именуемое в дальнейшем ЗАКАЗЧИК, с одной стороны, и Дмитриев Юрий Алексеевич, президент Академии Социально-Правовой Защиты г. Петрозаводска, именуемый в дальнейшем ИСПОЛНИТЕЛЬ, с другой стороны заключили настоящий договор о нижеследующем:

1. ЗАКАЗЧИК поручает, а ИСПОЛНИТЕЛЬ обязуется выполнить работу в соответствии с Заданием, которое является неотъемлемой частью настоящего договора и которое будет выдано ИСПОЛНИТЕЛЮ ЗАКАЗЧИКОМ.
2. ЗАКАЗЧИК в Задании обязуется указать виды и объемы работ, сроки их выполнения, форму приемки, размер и сроки оплаты работ.
3. Стороны разрешают возникающие между ними разногласия путем переговоров и в соответствии с действующим законодательством.
4. Срок действия настоящего договора
— начало: **17 июля 2006 года**
— окончание: **10 декабря 2006 года**
5. Стоимость работ по договору – **35 000 рублей (тридцать пять тысяч рублей)**.
6. Оплата выполненных работ производится в течение **3 дней** после подписания сторонами Акта приемки работ и на основании Акта приемки выполненных работ.
7. Особые условия договора (условия по оплате работ по договору, по материалам, оборудованию, проектно-сметной документации, другие условия):
   - ЗАКАЗЧИК предоставляет ИСПОЛНИТЕЛЮ на период проведения поисково-исследовательских работ на территории о. Большой Соловецкий (2006-2007 гг.), о. Большой Заяцкий (2007 г.); оплачивает дорогу от Петрозаводска до Соловков и обратно на 2-х человек (один раз в год), наземный и водный транспорт к местам проведения работ; оформляет в Соловецком лесхозе пропуск на посещение и ведение работ на островах на весь срок договора.
   - ЗАКАЗЧИК производит оплату работ в два этапа:
     а) в начале полевых работ аванс в размере 15 тысяч рублей,
     б) оставшуюся часть стоимости договорных работ - после подписания Акта приемки выполненных работ;
   - ИСПОЛНИТЕЛЬ по окончании работ предоставляет ЗАКАЗЧИКУ отчет о работе (в распечатанной форме и электронной версии) со всеми приложениями (Акты, схемы, отчеты, фотофиксация, описания ведения работ и др.).
8. Настоящий договор составлен в двух экземплярах, имеющих одинаковую силу, по одному экземпляру для каждой из сторон.

ЮРИДИЧЕСКИЕ АДРЕСА И РЕКВИЗИТЫ СТОРОН:

ЗАКАЗЧИК:

Федеральное государственное учреждение культуры «Соловецкий государственный историко-архитектурный и природный музей-заповедник», Российская Федерация, Архангельская область, пос. Соловецкий.
ИНН 2901062729 КПП 292101001
Управление Федерального казначейства по Архангельской области
(ФГУК «Соловецкий ГИАиП музей-заповедник» л/с 03058286151)
в ГРКЦ ГУ Банка России по Архангельской обл. г. Архангельск
Р/с 40105810800000010097 БИК 041117001

ИСПОЛНИТЕЛЬ:

Дмитриев Юрий Алексеевич проживает по адресу: 185001 Республика Карелия г. Петрозаводск ул. Краснофлотская д.29-А кв. 113, паспорт серия 86 00 № 159530, выдан УВД г. Петрозаводска 25.06.2002 года, дата рождения 28.01.1956, № ИНН 100108084993
№ N~ 071 - 531 - 569 - 47 (пенсионного свидетельства).

ПОДПИСИ СТОРОН:

ЗАКАЗЧИК В.А. Шатков

М.П.

ИСПОЛНИТЕЛЬ Ю.А. Дмириев

Примечания (заполняется только в экземпляре ЗАКАЗЧИКА):

1. Источник финансирования _____
смета расходов (бюджетн., внебюдж. наименование статьи, код по КПС), грант (наименование,№), другие источники (указать какие именно)

согласован _____ Е.Н. Ананьина, главный экономист

Ответственный за подготовку Задания, организацию, проверку и приемку выполненных работ Бочкарева О.В., заведующая экспозиционным отделом, руководитель проекта

ЮРИДИЧЕСКИЕ АДРЕСА И РЕКВИЗИТЫ СТОРОН:

ЗАКАЗЧИК:

Федеральное государственное учреждение культуры «Соловецкий государственный историко-архитектурный и природный музей-заповедник», Российская Федерация, Архангельская область, пос. Соловецкий.
ИНН 2901062729 КПП 292101001
Управление Федерального казначейства по Архангельской области
(ФГУК «Соловецкий ГИАиП музей-заповедник» л/с 03058286151)
в ГРКЦ ГУ Банка России по Архангельской обл. г. Архангельск
Р/с 40105810800000010097 БИК 041117001

ИСПОЛНИТЕЛЬ:

Дмитриев Юрий Алексеевич проживает по адресу: 185001 Республика Карелия г. Петрозаводск ул. Краснофлотская д.29-А кв. 113, паспорт серия 86 00 № 159530, выдан УВД г. Петрозаводска 25.06.2002 года, дата рождения 28.01.1956, № ИНН 100108084993
№ N° 071 - 531 - 569 - 47 (пенсионного свидетельства).

ПОДПИСИ СТОРОН:

ЗАКАЗЧИК В.А. Шатков

М.П.

ИСПОЛНИТЕЛЬ Ю.А. Дмириев

Примечания (заполняется только в экземпляре ЗАКАЗЧИКА):

1. Источник финансирования _____
смета расходов (бюджетн., внебюдж. наименование статьи, код по КПС), грант (наименование,№), другие источники (указать какие именно)

согласован _____ Е.Н. Ананьина, главный экономист

Ответственный за подготовку Задания, организацию, проверку и приемку выполненных работ Бочкарева О.В., заведующая экспозиционным отделом, руководитель проекта

Федеральное государственное учреждение культуры
«Соловецкий государственный историко-архитектурный
и природный музей-заповедник»

Форма утверждена
приказом директора СГИАПМЗ
от 18.09.2000 года №122

УТВЕРЖДАЮ
В БУХГАЛТЕРИЮ К ОПЛАТЕ

_____
и.о. директора ФГУ СГИАПМЗ В.А. Шатков
«____» _____ 200__ года

АКТ ПРИЕМКИ ВЫПОЛНЕННЫХ РАБОТ
«_____»_____200__г.

1.Настоящим удостоверяется, что ИСПОЛНИТЕЛЬ - Дмитриев Юрий Алексеевич, президент Академии Социально-Правовой Защиты г. Петрозаводска сдал, а ЗАКАЗЧИК в лице ответственного представителя Бочкаревой О.В., действующего на основании Приказа СГИАПМЗ № _____ от «____» _____200_ г., работу согласно Договору № 261 от 17 июня 2006 и заданию № 1 от «___» _____200_ г. принял.
Подлежит оплате за выполненную работу: 35 000 (тридцать пять тысяч) рублей.

Работу принял:

Ответственный представитель ЗАКАЗЧИКА Бочкарева О.В.

Работу сдал:

ИСПОЛНИТЕЛЬ ДМИТРИЕВ Ю.А.

Разрешительная документация

1. Разрешение лесхоза
2. Согласование с местной поселковой администрацией
3. Согласование с кооперативом "Палата"
4. Ордер №26 на право работы на "Сельдяном мысу"
5. Ордер №27 на право работы в поселке
6. Ордер №28 на право работы в поселке"
7. Приложение к ордерам №№ 27, 28

Разрешение лесхоза

ФЕДЕРАЛЬНОЕ АГЕНТСТВО
ЛЕСНОГО ХОЗЯЙСТВА
(Рослесхоз)

АГЕНТСТВО ЛЕСНОГО ХОЗЯЙСТВА
ПО АРХАНГЕЛЬСКОЙ ОБЛАСТИ
И НЕНЕЦКОМУ АВТОНОМНОМУ ОКРУГУ
(АЛХ Архангельской области и НАО)

СОЛОВЕЦКИЙ ЛЕСХОЗ

ул. Северная, д.14/1, пос. Соловецкий
Архангельская область, 164070
телефон (8-81835-90) 3-26, факс 3-12
ИНН 2901003723

от 18.07.2005 г. № 05-15/037

Настоящее регистрационное удостоверение выдается лесхозом федерального органа управления лесным хозяйством при регистрации мест работ, расположения основных баз и маршрутов следования в лесах поисковых, геодезических, геологических, лесоустроительных и других экспедиций, партий и отрядов, а также при проведении научно-исследовательских работ и культурно-массовых мероприятий в соответствии с п.п. 24 и 25 Правил пожарной безопасности в лесах Российской Федерации, утвержденных постановлением Совета Министров-Правительства Российской Федерации от 9 сентября 1993 года № 886 (с последующими изменениями)

РЕГИСТРАЦИОННОЕ УДОСТОВЕРЕНИЕ

о проведении поисковых и научно-исследовательских работ, культурно-массовых мероприятий на территории лесхоза федерального органа управления лесным хозяйством

Предъявитель настоящего удостоверения *Карельская региональная общественная организация АКАДЕМИЯ СОЦИАЛЬНО-ПРАВОВОЙ ЗАЩИТЫ*
(наименование экспедиции, партии, отряда с указанием вышестоящего органа, наименование научно-исследовательского учреждения;
185003, Республика Карелия, г. Петрозаводск, проспект Ленина, д.25
наименование организации, проводящей культурно-массовое мероприятие)
Президенту Академии ДМИТРИЕВУ Юрию Алексеевичу

зарегистрировал в *Соловецком лесхозе*
(наименование лесхоза федерального органа управления лесным хозяйством)

места проведения работ (мероприятий), расположения баз, маршруты следования в лесу:

Виды работ (мероприятий), расположение основных баз, маршруты следования в лесу, время нахождения на объектах	Наименование лесничеств	Дача или урочище, номера кварталов
Поисковые работы – рекогносцировочная экспедиция для обследования и выявления мест возможных захоронений периода деятельности СЛОН и СТОН 1923-1939 гг. (состав поисковой экспедиции – 2 человека, срок выполнения работ с 18 июля по 31 августа 2006 года)		
Базовый лагерь (Секирная гора)		
Районы обследований:		
1. остров Соловецкий (окрестности г. Секирная, х. Горка, Биосад)		***кварталы: 1-192***
2. остров Большой Заяцкий		***квартал 193***
3. остров Большая Муксалма		***кварталы: 195-201***
(согласно заявке Карельской РОО от 10.07.2006 г. № б/н)		

Срок окончания работ (мероприятий) *31 августа 2006 года*

Настоящее удостоверение зарегистрировано *17 июля 2006года*
(число, месяц, год)

Регистрационный номер *№ 037*

Руководитель лесхоза федерального органа управления лесным хозяйством

Директор Соловецкого лесхоза (должность) _____ (подпись) *Л.И. Проурзин* (расшифровка подписи)

М. П.

Первый экземпляр удостоверения получил:

Президент Академии (должность) _____ (подпись) *Ю.А. Дмитриев* (расшифровка подписи)

Согласование с местной поселковой администрацией

МУНИЦИПАЛЬНОЕ
ОБРАЗОВАНИЕ
«СЕЛЬСКОЕ ПОСЕЛЕНИЕ СОЛОВЕЦКОЕ»
АДМИНИСТРАЦИЯ

164070 пос. Соловецкий
Архангельской области,
ул. Заозерная, 4. Тел./факс (818-35-90) 336

18.07.2006 г. года № 05-16/527
на № _____ от _____

Академия
социально-правовой защиты

Ю.А. Дмитриеву

Администрация муниципального образования «Сельское поселение Соловецкое» Архангельской области не возражает против проведения рекогносцировочной экспедиции на территории муниципального образования «Сельское поселение Соловецкое» с 18 июля по 30 августа 2006 года.

И.о. главы
муниципального образования
«Сельское поселение Соловецкое» Н.С. Яковлева

Согласование с кооперативом "Палата"

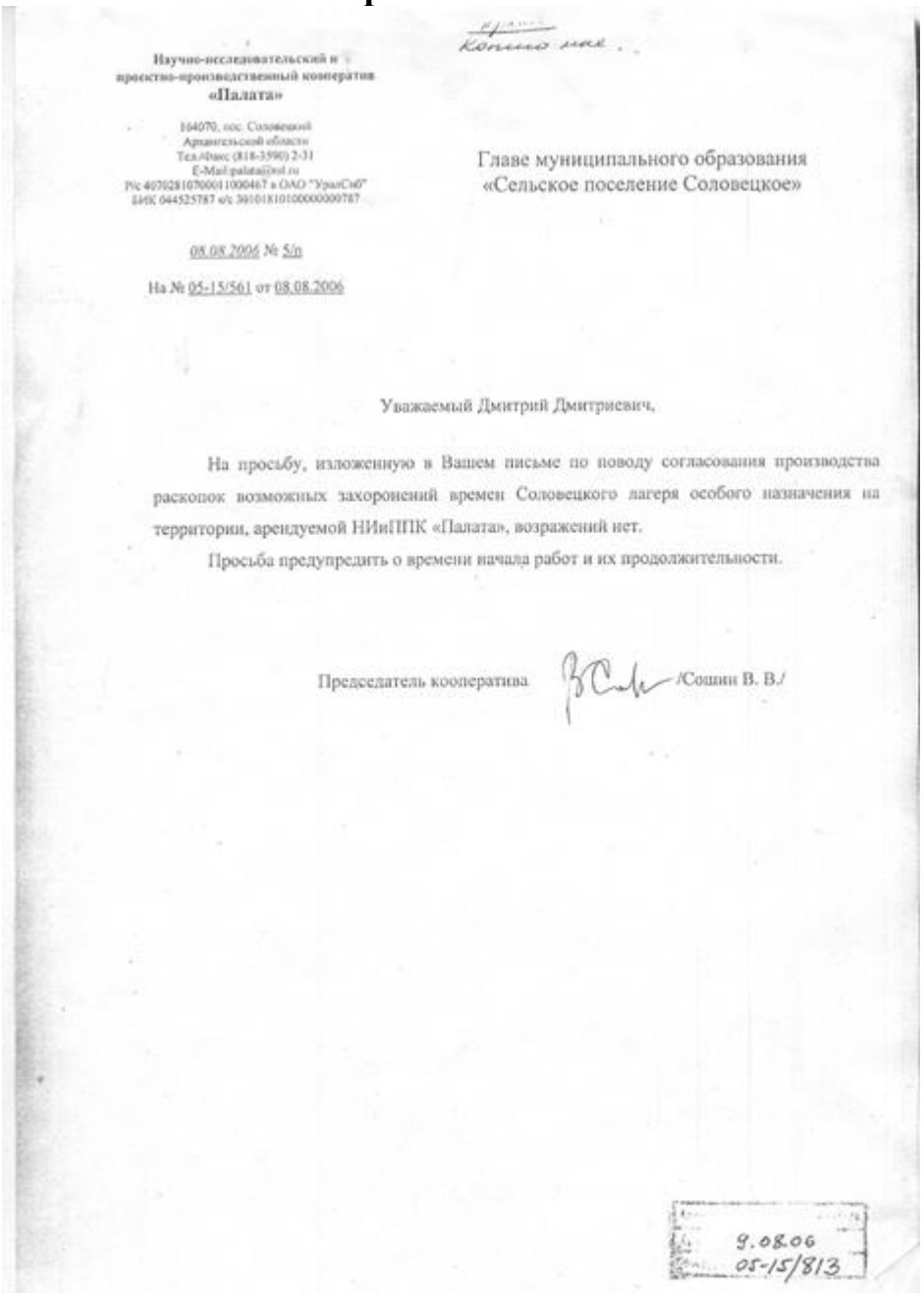

Научно-исследовательский и
проектно-производственный кооператив
«Палата»

164070, пос. Соловецкий
Архангельской области
Тел./факс (818-3590) 2-31
E-Mail:palata@onl.ru
Р/с 40702810700001000467 в ОАО "УралСиб"
БИК 044525787 к/с 30101810100000000787

Главе муниципального образования
«Сельское поселение Соловецкое»

08.08.2006 № 5/п

На № 05-15/561 от 08.08.2006

Уважаемый Дмитрий Дмитриевич,

На просьбу, изложенную в Вашем письме по поводу согласования производства раскопок возможных захоронений времен Соловецкого лагеря особого назначения на территории, арендуемой НИиППК «Палата», возражений нет.

Просьба предупредить о времени начала работ и их продолжительности.

Председатель кооператива /Сошин В. В./

9.08.06
05-15/813

Ордер №26 на право работы на "Сельдяном мысу"

Утверждаю:
Глава МО «Сельское поселение
Соловецкое»
Д.Д.Луговой
«18» августа 2006 года

ОРДЕР №26
На право производства земляных работ
На территории пос. Соловецкий.

Выдан Президенту Академии социально - правовой защиты Дмитриеву Ю.А.
На право производства работ по раскопкам на арендуемой территории ООО «Палата», согласно выданных Технических условий и представленной технической документации при научных раскопках.

1. Все работы по научным раскопкам производить в строгом соответствии с Правилами производства земляных работ.
2. Начать работы по разрытию территории с «18» августа 2006 года. Закончить работы «30» августа 2006 года.
3. После окончания работ, произвести полную рекультивацию нарушенного почвенного покрова.
4. Представить в Администрацию МО «Сельское поселение Соловецкое» исполненную документацию по проведенным работам и сдать настоящий ордер.
5. Иметь на месте производства работ настоящий ордер и чертежи.

Подпись ответственного за производство работ по настоящему ордеру

_____.

Согласовать:

ООО «Палата» 18 августа 06.

Приложения к ордеру № 26:
а) "Схема местности"

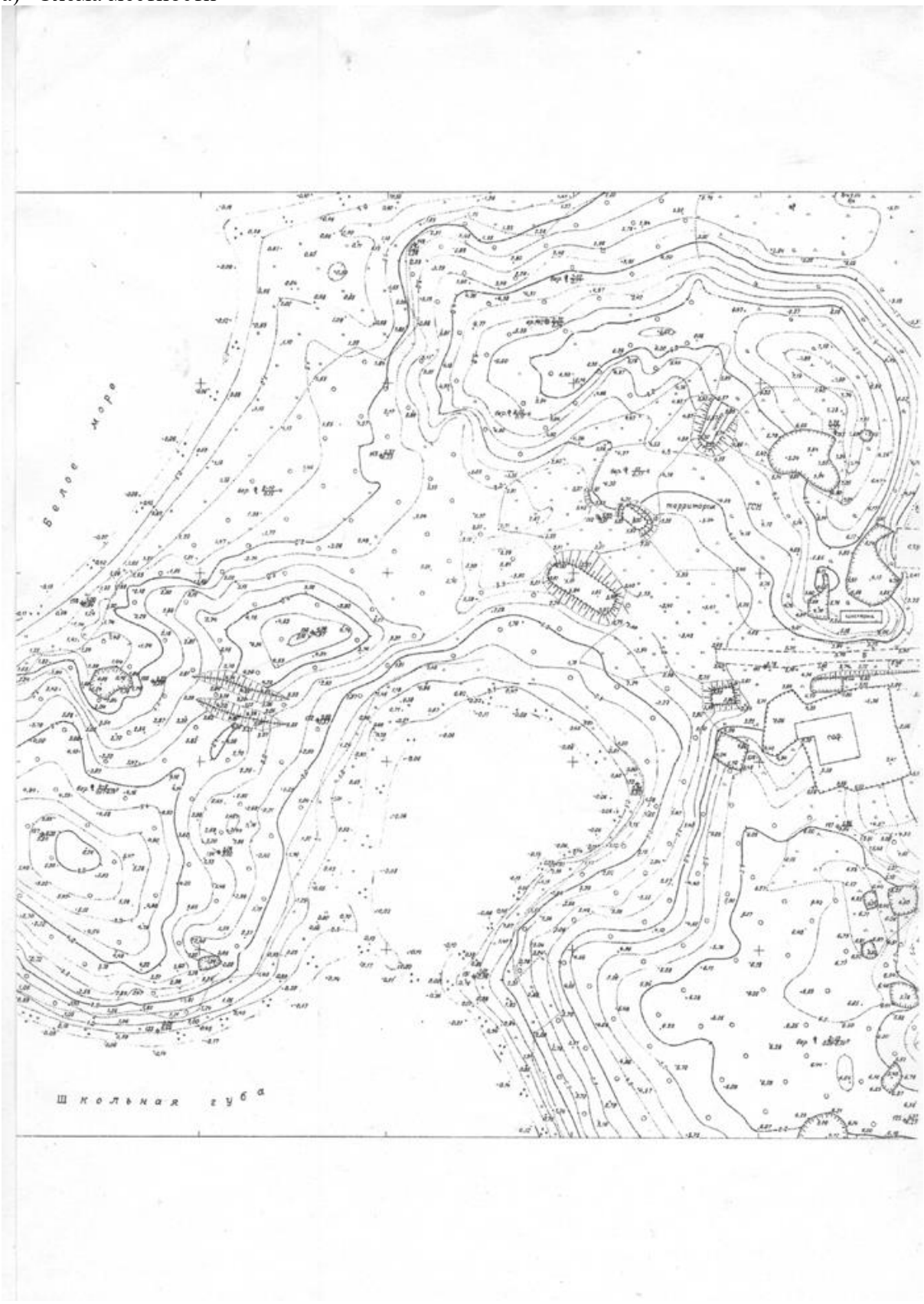

б) "Схема местности с воздушными линиями электропередач"

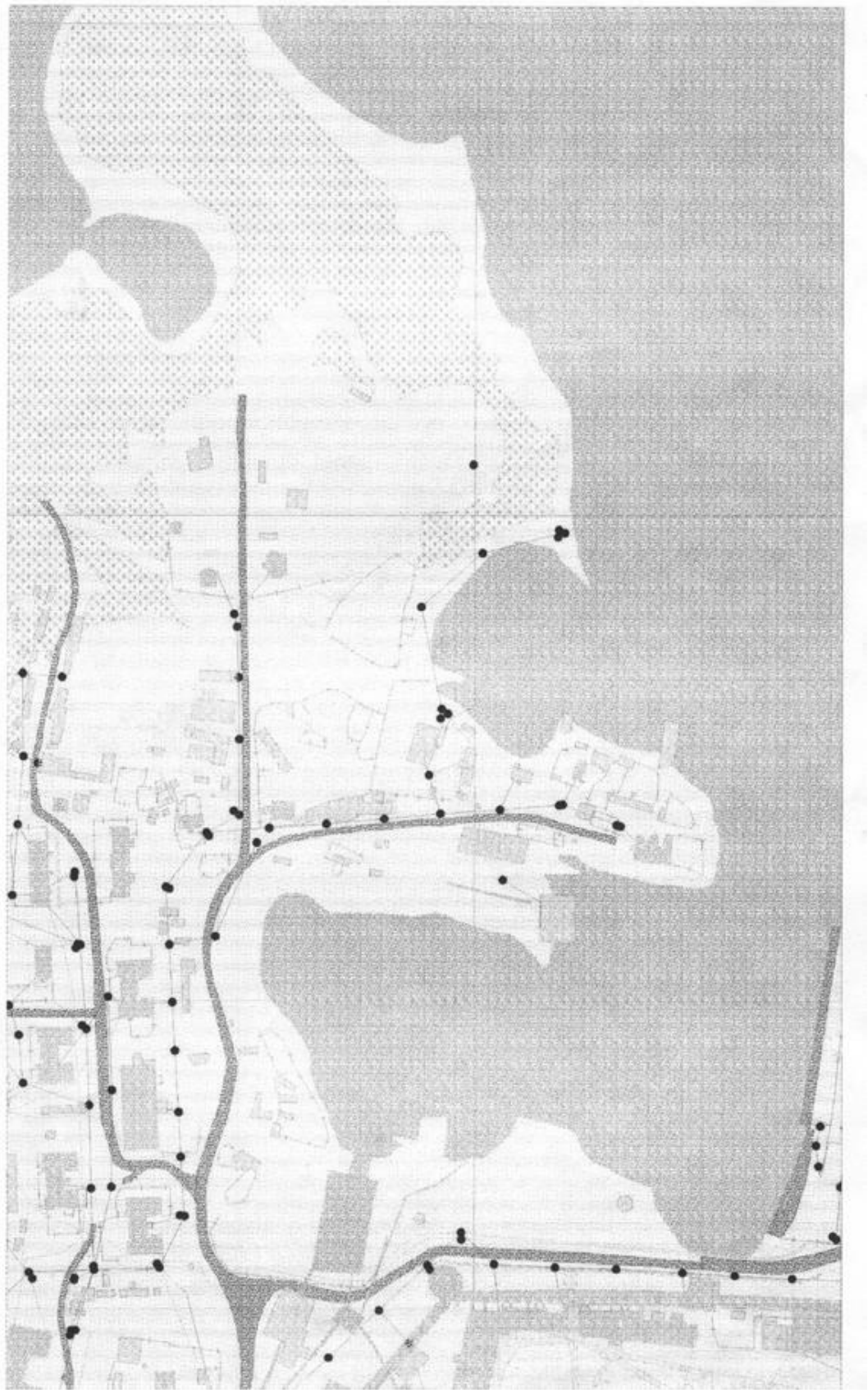

Ордер №27 на право работы в поселке

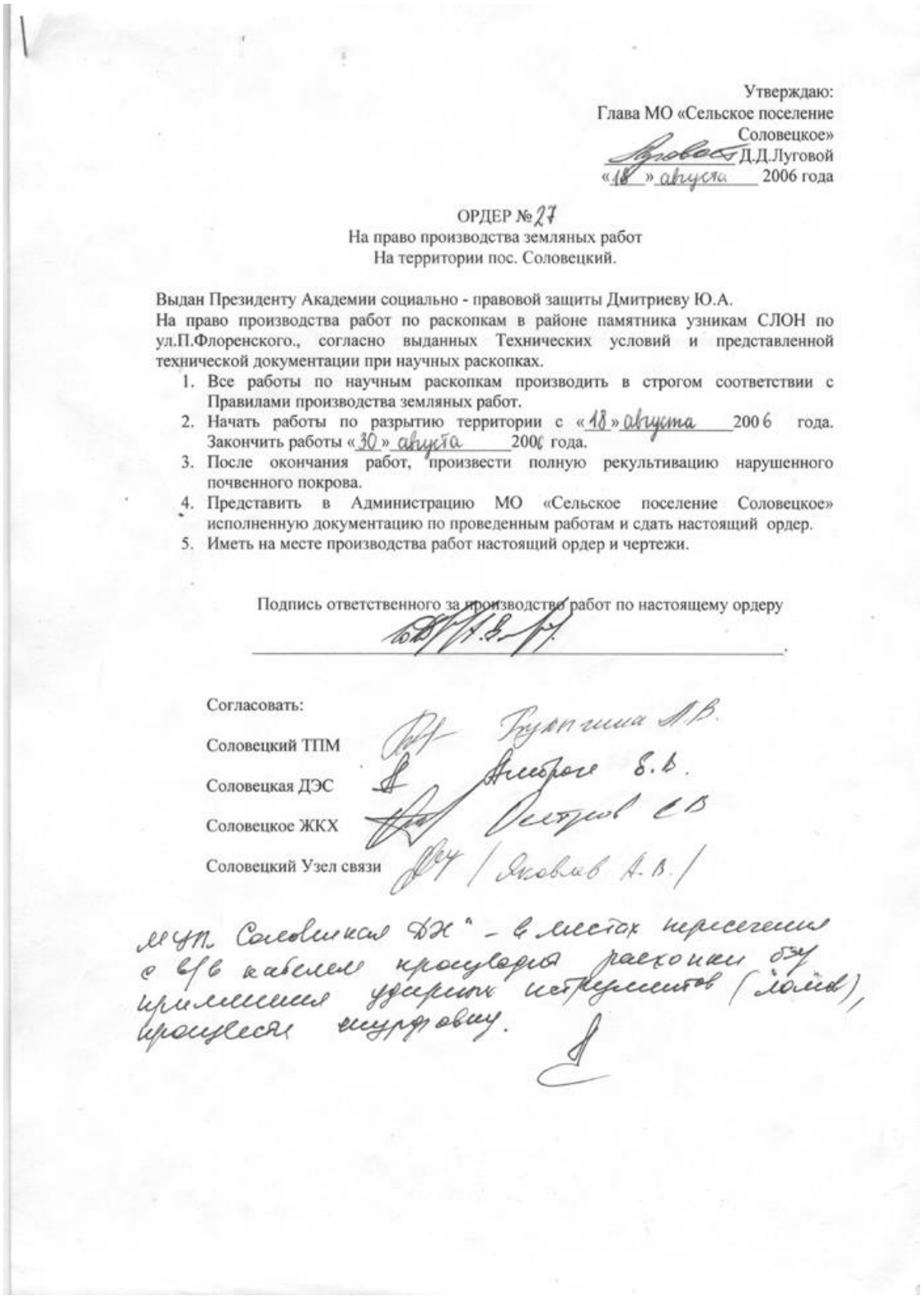

Утверждаю:
Глава МО «Сельское поселение
Соловецкое»
_____ Д.Д.Луговой
«18» августа 2006 года

ОРДЕР №27
На право производства земляных работ
На территории пос. Соловецкий.

Выдан Президенту Академии социально - правовой защиты Дмитриеву Ю.А.
На право производства работ по раскопкам в районе памятника узникам СЛОН по ул.П.Флоренского., согласно выданных Технических условий и представленной технической документации при научных раскопках.

1. Все работы по научным раскопкам производить в строгом соответствии с Правилами производства земляных работ.
2. Начать работы по разрытию территории с «18» августа 2006 года. Закончить работы «30» августа 2006 года.
3. После окончания работ, произвести полную рекультивацию нарушенного почвенного покрова.
4. Представить в Администрацию МО «Сельское поселение Соловецкое» исполненную документацию по проведенным работам и сдать настоящий ордер.
5. Иметь на месте производства работ настоящий ордер и чертежи.

Подпись ответственного за производство работ по настоящему ордеру
_____.

Согласовать:

Соловецкий ТПМ _____ Булыгина Л.В.

Соловецкая ДЭС _____ Амброе Е.В.

Соловецкое ЖКХ _____ Остров С.В.

Соловецкий Узел связи _____ / Яковлев А.В. /

МУП "Соловецкая ДЭС" - в местах пересечения с в/в кабелем производить раскопки без применения ударных инструментов (ломов), произвести шурфовку.

Ордер №28 на право работы в поселке

Утверждаю:
Глава МО «Сельское поселение
Соловецкое»
Луговой Д.Д.Луговой
«18» августа 2006 года

ОРДЕР № 28
На право производства земляных работ
На территории пос. Соловецкий.

Выдан Президенту Академии социально - правовой защиты Дмитриеву Ю.А.
На право производства работ по раскопкам на против дома №1а по ул.Приморская, согласно выданных Технических условий и представленной технической документации при научных раскопках.

1. Все работы по научным раскопкам производить в строгом соответствии с Правилами производства земляных работ.
2. Начать работы по разрытию территории с «18» августа 2006 года. Закончить работы «30» августа 2006 года.
3. После окончания работ, произвести полную рекультивацию нарушенного почвенного покрова.
4. Представить в Администрацию МО «Сельское поселение Соловецкое» исполненную документацию по проведенным работам и сдать настоящий ордер.
5. Иметь на месте производства работ настоящий ордер и чертежи.

Подпись ответственного за производство работ по настоящему ордеру
_____.

Согласовать:

Соловецкий ТПМ Кулыгина Л.В.

Соловецкая ДЭС Дмитров В.В.

Соловецкое ЖКХ Островов С.С.

Узел связи /Яковлев А.В./

Приложение к ордерам №№ 27, 28
а) "Схема поселка"

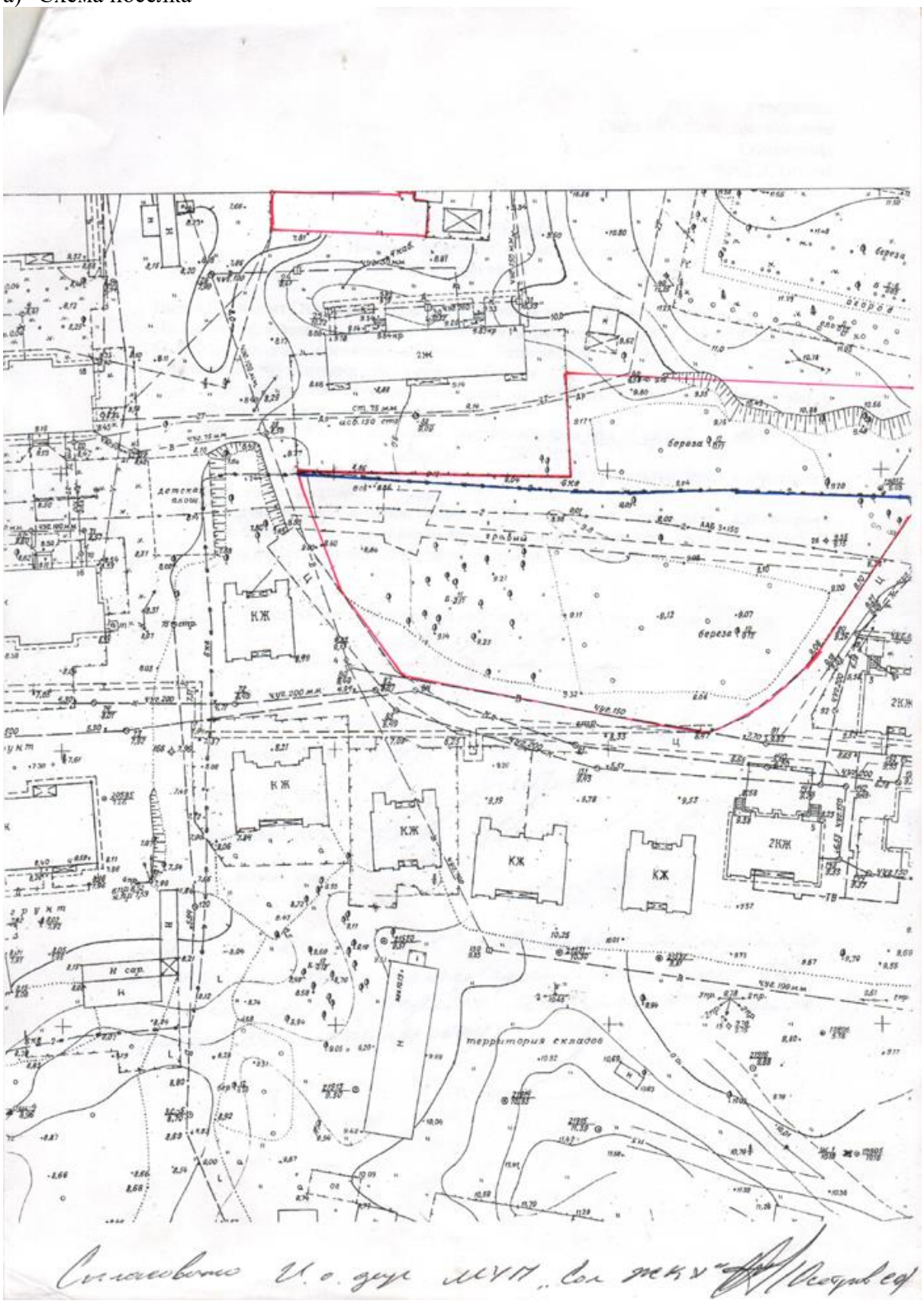

б) "Схема воздушных линий электропередач поселка"

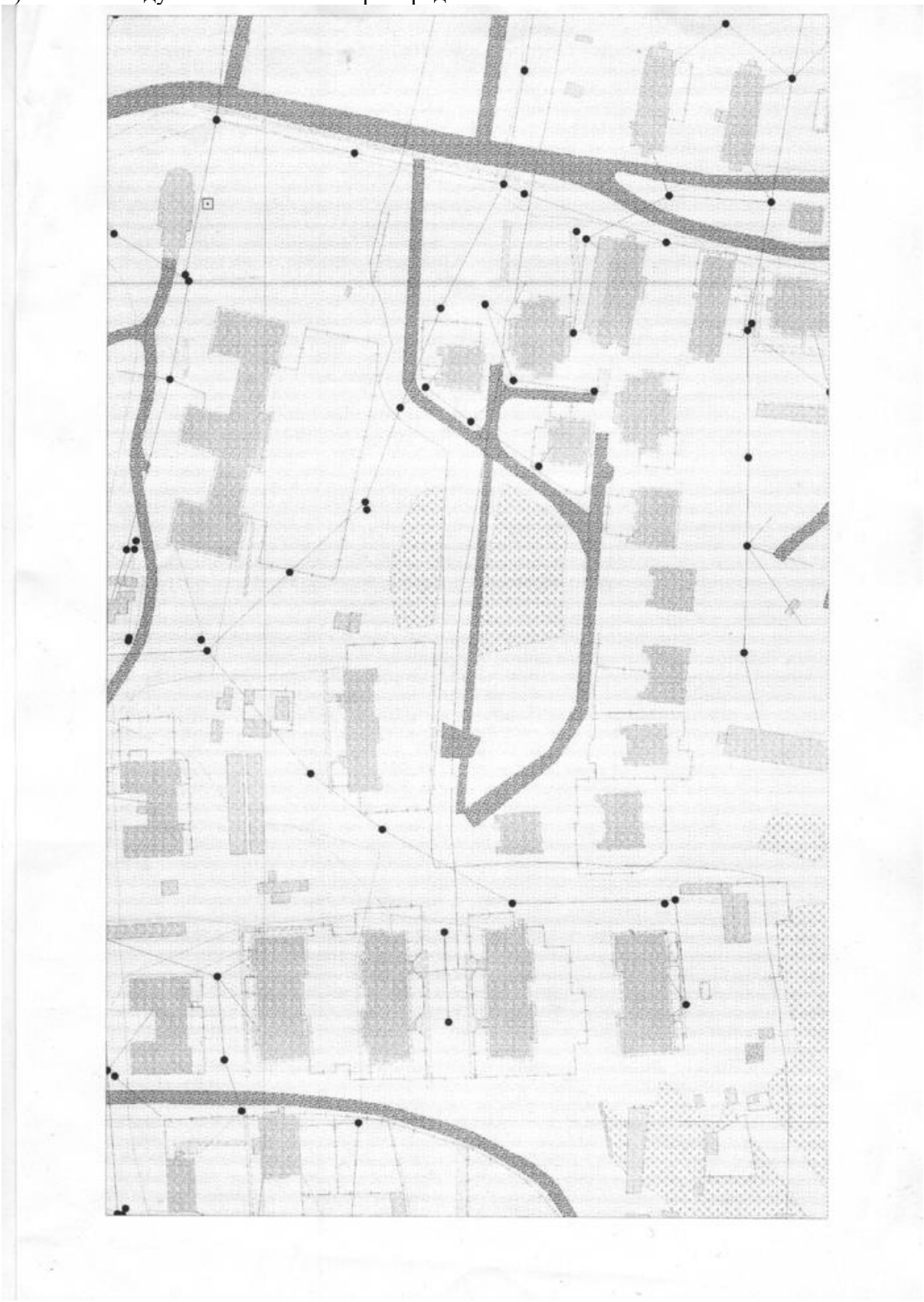

Отчет о проведенной Академией работе

Этап первый: 17 – 28 июля 2006 г.: гора Секирная, Ботсад, "Куликово болото"

Из полевого дневника экспедиции:

День первый, 17 июля 2006 г.

Прибыли на Соловки на Комете из Беломорска 17 июля в 9 часов утра.
Бегал за разрешениями. В поселковом совете - без проблем, а вот с разрешением лесхоза - чуть не пролетел. Директор лесхоза Леонид Проурзин улетал в Архангельск в командировку на 10 дней. Хорошо, что застал дома. Успел выправить бумагу. И без нее, в принципе, работать можно, но у меня "золотое правило": - "Если есть возможность не нарушать Закон - я его не нарушаю".
При содействии Ольги Бочкаревой подписал у нового директора договор на работу с Соловецким музеем заповедником. Буду делать то, что и делал, но теперь уже за музейные деньги. Пришлось чуть-чуть поступиться своей свободой, включить дополнительно несколько мест, которые нужно проверить по "музейной наводке". Если очень не спешить, то времени в обрез. А с другой стороны, я ведь с собой результаты своих исследований не увезу, все равно на Соловках останутся, а музей в дальнейшем о них позаботится (может быть!, а может и не быть!! Время сейчас такое, что о репрессиях стараются не говорить, как будто и не было их вовсе. Путина, что ли боятся?), да и не такая толстая у меня мошна, чтобы в одиночку такие расходы нести.
В общем, договор подписали.
В 18-30 на поселковом УАЗике любезно предоставленном Главой поселковой администрации Д.Д. Луговым отбыли на Секирную гору.
Отец Матфей поселил в "прошлогодней" келье с трудником Домианом (резчик - вырезает из досок детали иконостаса в верхний храм). <…>

День второй, 18 июля 2006 г.

С утра обошли место предстоящей работы. Прошлогодние вешки и веревочная обвязка перезимовали без существенных потерь. Но сам лес производит малоприятное впечатление. Заросший, темный, в буграх и ямах, с сухими сучьями под ногами. Хоть и почистили мы его в прошлом году, но не основательно. Цель нашей нынешней экспедиции - выявит границы площади, содержащей захоронения. В том, что захоронения здесь есть, мы убедились еще в прошлом году, вскрыв, по наводке отца

Матфея один из провалов почвы. (смотри Материалы экспедиции 2005 года). Но в прошлом году из-за нехватки времени мы ограничились лишь констатацией факта, да кратковременной попыткой почистить территорию и отметить все встречающиеся ямки. В этом нам помог москвич - Сергей Кривенко. Он как раз проводил на Соловках российско-немецкий молодежный лагерь и подкинул ребят. Правда немецкие девчонки на второй день не вышли на работу: им показалось "не этичным" выдергивание кустов черничника, да и количество братьев-славян несколько снизилось (полагаю - лениво стало сучья собирать), но все же за три дня мы и лес почистили, и ямки выявили - колышков-вешек понатыкали где надо и где не надо, и схему вешек сочинили (схему см. на стр. 103).
В этом году нам надо проверить по возможности все "ямки", выявить содержащие захоронения, по их "сумме" обозначить площадь кладбища, наметить дорожки-тропинки, составить схему местности и нанести на нее все наши "художества". Работу разбиваю на две части. Выявление захоронений шурфованием - мы с Васей, приведение территории в порядок для составления схемы - киношкольцы.

Место работ - о. Большой Соловецкий ю.-з. склон горы Секирная.
Приступили к производству работ.8ч.20 мин.
Закладываем шурф в яме с линейными размерами 250х270 см. с глубиной провала земли по центру ямы 45-47 см. расположена она примерно в 30-35 метрах о прошлогодней могилы.

(Здесь и далее в тексте Полевого дневника, фотографии раскопок вскрытых могил (№№ 1-9) даны выборочно, в качестве иллюстрации текста. Все фотографии раскопок, сделанные автором отчета приведены в Приложении – прим. СК).

Обозначение на вешке № (I) (30?) (видно неотчетливо)

8ч.45 мин. на глубине 45 см. от поверхности грунта в центре провала обнаружена правая подвздошная кость. Бедренная кость угодит под слой грунта под углом 40 градусов.

9-00. начата работа по выборке грунта по всей плоскости ямы.
11ч.45 мин. в центре ямы обнаружен скелет человека ориентированный на ю-з. Кости рук сведены в положение за спину, кисти рук находятся снизу на уровне подвздошных костей. Кости скелета лежат на слое земли толщиной 8-10 см, под которым выступают костные останки других людей.

Принимается решение о подъеме всех останков и тщательной зачистки могилы с целью определения количества находящихся в яме людей, их полового и возрастного состава, а также видимых причин смерти. Произведена фотофиксация вскрытой ямы. Работа по извлечению останков продолжалась весь световой день.

День третий, 19 июля 2006 г.

Про мере подъема останков, выяснилось: люди были сброшены в яму сверху и специально не укладывались. (Скелеты лежат в три-четыре слоя, причем череп одного человека покоится в грудной клетке другого, а она, в свою очередь, лежит на подвздошных костях лежащего ниже). Часть черепов имеет четко выраженные следы механического разрушения в виде отверстий округлой формы диаметром 7-8 мм определяемые нами как входные отверстия, возникшие в результате огнестрельного ранения.

Выходные отверстия имеют различную конфигурацию. В костях грудной клетки принадлежащих человеку лежащему вторым сверху обнаружена пуля от огнестрельного оружия.

Пуля изъята и помещена в пластиковый контейнер, для возможной передачи на экспертизу. По возможности костные останки вынимались комплектно. Всего из данной ямы извлечены костные останки принадлежащие 26 скелетам.

Подсчет количества людей производился по общепринятой, при эксгумации массовых захоронений, методике - по наибольшему количеству одной из парных костей. В данном случае это позволило уточнить предварительное количество (было извлечено 25 черепов

в различной степени сохранности). После очистки и сортировки костных останков был произведен подсчет правых и левых бедренных костей (26 левых и 26 правых), а также подвздошных костей (26 левых и 26 правых). После этого был обнаружен фрагмент верхней челюсти и несколько мелких фрагментов черепной коробки недостающего черепа. Черепа изымались, по возможности, полностью, с нижними челюстями, после обнаружения и визуального осмотра соответствующих подвздошных костей. Это необходимое условие для более точного определения половой принадлежности человека. Возраст определялся по зарастанию черепных швов, наличию зубов, степени истирания эмали и бугорков. Во время извлечения костных останков и во время их очистки и сортировки кости скелета осматривались на предмет выявления аномалий в развитии или прижизненных травм. После извлечения костных останков ямы была обследована металлодетектором "Garret ASE-150" на предмет обнаружения металлических предметов, могущих остаться незамеченными. Крупные комки гумуса разделялись и визуально осматривались на предмет нахождения не металлических предметов. Перечень таких предметов отображен в отдельном акте изъятия вещдоков (см. Акт на стр. 108).

Все найденные предметы сложены в отдельный пластиковый герметичный контейнер имеющий особую маркировку содержащую: дату и время изъятия предметов, географическую привязку ямы ее маркировку на схеме и название экспедиции. В ходе раскопок были обнаружены пара калош и ветхие кожаные ботинки, в которые был обут

один из расстреляных. Ботинки не фабричного, а кустарного производства были настолько поношены, что на них никто не позарился. Калоши тоже сильно изношенные, на них читается клеймо завода изготовителя "Красный треугольник".

Ранее, при производстве подобных работ, я уже встречал калоши этого завода, но клеймо было иным. Скорее всего здесь нам встретилась более ранняя "версия" товарного знака. Попробую запросить завод изготовитель. Одну калошу я изъял для возможного определения сроков изготовления, а оставшуюся обувь мы закопали вместе с останками. Иных следов одежды, кроме нескольких пуговиц от нательного белья в этой могиле не обнаружено. В процессе работы производилась фотофиксация происходившего. Фотосъемка производилась цифровой фотокамерой "SONY" DSC-P71, при естественном освещении (см. фотографии к могиле № 8 в Приложении).
Результаты описания черепов сводились в таблицу.

Табл. 1. Описание травматических повреждений костей черепов, обнаруженных в могиле № 8.

№ п/п	пол	возраст	описание травматических повреждений костей черепа	
			Входное отверстие	Выходное отверстие

1	муж	23-25	- под затылочным бугром ø 7,5 мм,	- темя
2	муж	25-27	под затылочным бугром	Темя - правее 4 см.
3	муж	23-25	Слева под бугром, слепое	
4	муж	25-27	Справа под бугром	Лоб
5	муж	30	На 3 см. Снизу	
6	муж	40	Справа 2,5 см от затылочного бугра	Лоб
7	муж	30	Справа от затылочного бугра	Лоб
8	муж	30	Слева	лоб слева (деформирован)
9	муж		У большого отверстия слева	Лоб - справа
10			Справа	Разрушен
11	м	40-42	Слева	Лоб
12	м		Слева	
13			Фрагмент	
14		30-40	Разрушен	
15	м	40-42	Слева	Бок

16				Темя
17			справа	Темя
18			справа	Темя
19	м	40	справа	
20	м	30-35	Без пулевых отверстий	
21	м	30	Затылочный бугор	Темя
22		35-40	Без пулевых отверстий	
23	м	30-35	Без пулевых отверстий	
24		30-35	Без пулевых отверстий	
25	м	30	Слева, чуть дальше виска, правый затылок, пуля застряла в черепе	
26			фрагмент	

И в процессе эксгумации, и по ее окончании останки предъявлялись не менее чем двум свидетелям. Захоронение останков оформлялось отдельным актом (см. акт к могиле № 8 в Приложении).
С 11 до 15 часов производился очистка и осмотр останков и их описание. Затем останки были уложены в два гроба (любезно предоставленные монастырем) и после панихиды были опущены в ту же яму. К 19 часам яма была зарыта и обозначена вешкой с этикеткой.

Пока я описывал и укладывал останки рабочий экспедиции Василий Фирсов производил плановое шурфование намеченных ям.
В 12ч.40 мин. при проходке шурфа в яме с видимыми линейными размерами 2,6м. х 2,20 м. и глубиной провала около 20 см. (на прошлогодней схеме и обозначенной № В-I - 13) на глубине 90 см. обнаружены костные останки (бедренная кость и кости голени) принадлежащие скелету человека.

В 14-20 произведен обмер ямы, фотофиксация останков (без их извлечения на поверхность) и яма была закрыта. Яма была отмечена на местности колышком с дополнительной этикеткой -"19.07.2006 г. - Захоронение"

День четвертый, 20 июля 2006 г.

Продолжение работы по проверке ранее отмеченных ям. При проходке шурфа в яме с видимыми линейными размерами 2,7м. х 1,8 м. и глубиной провала около 25 см. на глубине 1,1 м. обнаружены костные останки, принадлежащие скелету человека (кости голени). Как и предыдущая эта яма была отмечена дополнительной этикеткой. Всего за три дня было отрыто 27 шурфов, в местах как отмеченных ранее вешками, так и вновь выявленных. Из "пустых" мест вешки не убирались, но к ним привязывалась этикетка "Пусто". Каждый день, очень качественно, проверялся участок местности, имеющий четкие ориентиры, что позволило без пропуска проверять всю площадь покрытую густой растительностью.

Вечером 20 с экскурсионным автобусом уехали в поселок.

День пятый, 21 июля 2006 г.

В поселке с утра пристроил Василия на обзорную экскурсию по Кремлю, а сам занялся "бумажными делами". Уточнил пожелания поселковой администрации по проверке территории поселка, договорились с музеем о завтрашней работе в Ботаническом саду (транспорт, указание мест шурфовки). Получил на руки свой экземпляр договора. После обеда провели обход Сельдяного мыса - ну куда-то должны же были хоронить умерших в Кремле заключенных... На мысу наткнулись на группу весьма характерных провалов почвы. И геометрия подходящая, примерно 2 м. х 1 м. и в два ряда расположены - явно дело рук человеческих. Надо будет проверить.

День шестой, 22 июля 2006 г.

Остров Большой Соловецкий, Ботанический сад.
Осмотр части территории Ботанического сада и шурфовка в местах указанных сотрудником музея Бочкаревой О.В.
Описание работ:
В 9 часов 35 минут прибыли на территорию ботанического сада. Сотрудник Соловецкого музея-заповедника Бочкарева О.В. показала места расположения ям, с ее точки зрения – возможных захоронений людей, которые она выявила во время осеннего обхода Ботсада. По ее указанию провалы почвы были отмечены флажками и рабочий экспедиции Фирсов В.Н. приступил к выемке грунта. За первый день было заложено 5

шурфов. Всего на территории Ботсада были заложены 6 шурфов и 3 шурфа были заложены за территорией Ботсада. Схемы закладки и описания шурфов – прилагаются.

Таблица шурфов № шурфа	размеры	описание
1	0,8м. х0,4 м. глубина 1,2 м.	Дошли до материка
2	0,8м. х0,4 м. глубина 1,0 м.	Дошли до материка
3	1,0м. х0,5 м. глубина 0,85	Дошли до материка
4	1,0м. х0,5 м. глубина 0,85	Яма с бытовым мусором
5*	0,6 х 0,6 м. глубина 0,65	Наткнулись на валун
6	0,5 х 1,2 м. глубина 1,2 м.	Остатки строения, материк
*Примечание: при прохождении шурфа № 5 наткнулись на большой валун, заложили новый в 4,5 метрах от предыдущего		

Таблица 2. Описание первой серии шурфов в Ботаническом саду.

Работы фиксировались при помощи фотоаппарата. Фотосъемка производилась цифровой фотокамерой “SONY” DSC-P71, при естественном освещении.

Ю.А. Дмитриев и О.В. Бочкарева

День седьмой, 23 июля 2006 г.

Продолжение работы в Ботаническом саду.
Заложили шурфы в местах показанных О.В. Бочкаревой на Ю.-В. склоне горы.
Заложили так же несколько дополнительных шурфов. Результаты - отрицательные.

Таблица шурфов на территории Ботсада		
№ шурфа	размеры	описание
1	0,8м. х0,5 м. глубина 0,8 м.	Дошли до материка
2	0,6м. х1,2 м. глубина 1,2 м.	Дошли до материка
3*	0,5м. х0,5 м. глубина 0,8	Дошли до материка
*Примечание: шурф заложен в 20 м за оградой ботсада		

Таблица 3. Описание второй серии шурфов в Ботаническом саду.

Выводы: с наскока такую большую территорию качественно не проверить. Ямки встречаются почти повсеместно, а поди знай, что в них скрыто. Чтобы качественно отработать эту территорию, нужен примерно месяц. Это при условии, что будут 3-4 землекопа. А где это все взять (и время, и деньги на землекопов)?

Наиболее интересным оказался шурф №6, почти на берегу озера. На глубине 0,8 м. от уровня почвы, обнаружены фрагменты деревянной конструкции (скорее всего какой-то постройки). Грунт был явно насыпной и включал обломки кирпичей несовременного производства. Об этой находке мы особо поставили в известность “работодателя”. Было велено этот шурф не закрывать, до осмотра специалистом. Рядом с шурфами №№ 5 и 6 находится интересная группа камней. На нижнем камне, почти скрытом в земле, уложены вплотную друг к другу два крупных валуна округлой формы. Группа явно искусственного происхождения. “Бейцы” обозвал я ее мысленно. Согласитесь - это звучит изящнее, чем банальное русское –“Яйца”. Надо бы со спецами поговорить, что эта “фиговина" может означать?

Во второй половине дня обмеряли и описали шурфы, и зарыли их “восстановив почвенный слой” как того требует инструкция.

День восьмой, 24 июля 2006 г.

С утора идет дождь, поездка на “Куликово болото” отменяется. Собирались поехать по “прошлогодним” местам. <…> Ольга Бочкарева говорит, что нашла нужную яму, а мы – чудаки на букву "М", ее проглядели. <…> Ну что же. За качество нашей работы я стропроцентно уверен, не зря мы там с Анатолием Разумовым и Василием целую неделю добросовестно там ползали-нюхали. Съездим-посмотрим, что там Ольга нового отыскала, а вдруг, и в самом деле проморгали…Радиус поиска у нас метров двести пятьдесят был, ну может - 270. Большего за неделю не сделать такими силами (это если не халтурить конечно). Из Москвы приехал Сергей Кривенко (по нашей с ним договоренности он должен был приехать на две недели позже). Дождь.

День девятый, 25 июля 2006 г.

Остров Большой Соловецкий, «Куликово болото».
9-00. Выезд на лагерную командировку “Куликово Болото”.
Состав участников:

Бочкарева О.В. – начальник отдела экспозиции Соловецкого музея-заповедника. Кривенко Сергей – Международный Мемориал, Аламкина С., Носиков С. – сотрудники музея. Фирсов В.Н.- рабочий экспедиции, Дмитриев Ю.А. – руководитель экспедиции. Экспедиционная собака - овчарка Веда.
Цель выезда - контрольная шурфовка на территории командировки “Куликово болото” с целью проверки качества нашей прошлогодней работы.
В ходе поездки на Куликовом болоте была очищена от растительности прямоугольная впадина расположенная в 15-20 метрах от фундамента бывшего барака и (по указанию Ольги Бочкаревой) заложены два новых шурфа. (по центру ямы и на восток).

Шурфование выявило строительный мусор и слой золы и углей. На глубине 40 см. от поверхности пошел материковый грунт никогда ранее не перекапывавшийся. Размер первого (восточного) шурфа 40 х 40 х 40 см. Размеры шурфа по центру впадины 60 х 60 х 40 см.

С 14-20 до 15-50 Ольга Бочкарева, Сергей Кривенко и я провели обследование территории по дороге на лагерную командировку Исаково.
В 16-30 показал места работы нашей экспедиции 2004 года. Дополнительно заложили два шурфа в лесу у карьера по дороге на Секирную гору.

Шурф 40 х 40 х 120 см выполнен рабочим экспедиции В.Н. Фирсовым, шурф 40 х40 х 40 см выполнен С. Кривенко. территория была проверена металлодетектором на наличие металлических предметов Кроме ржавых гвоздей и фрагментов бытового металлического мусора, подтверждающих наличие в данном месте жилых или бытовых построек, обнаружен топор применявшийся при обрубке сучьев при лесозаготовительных работах. Топор изъят работниками музея для возможного использования в экспозиции.

В 19 часов вернулись в поселок. Если завтра придет “Комета” из Беломорска – переберемся на материк.

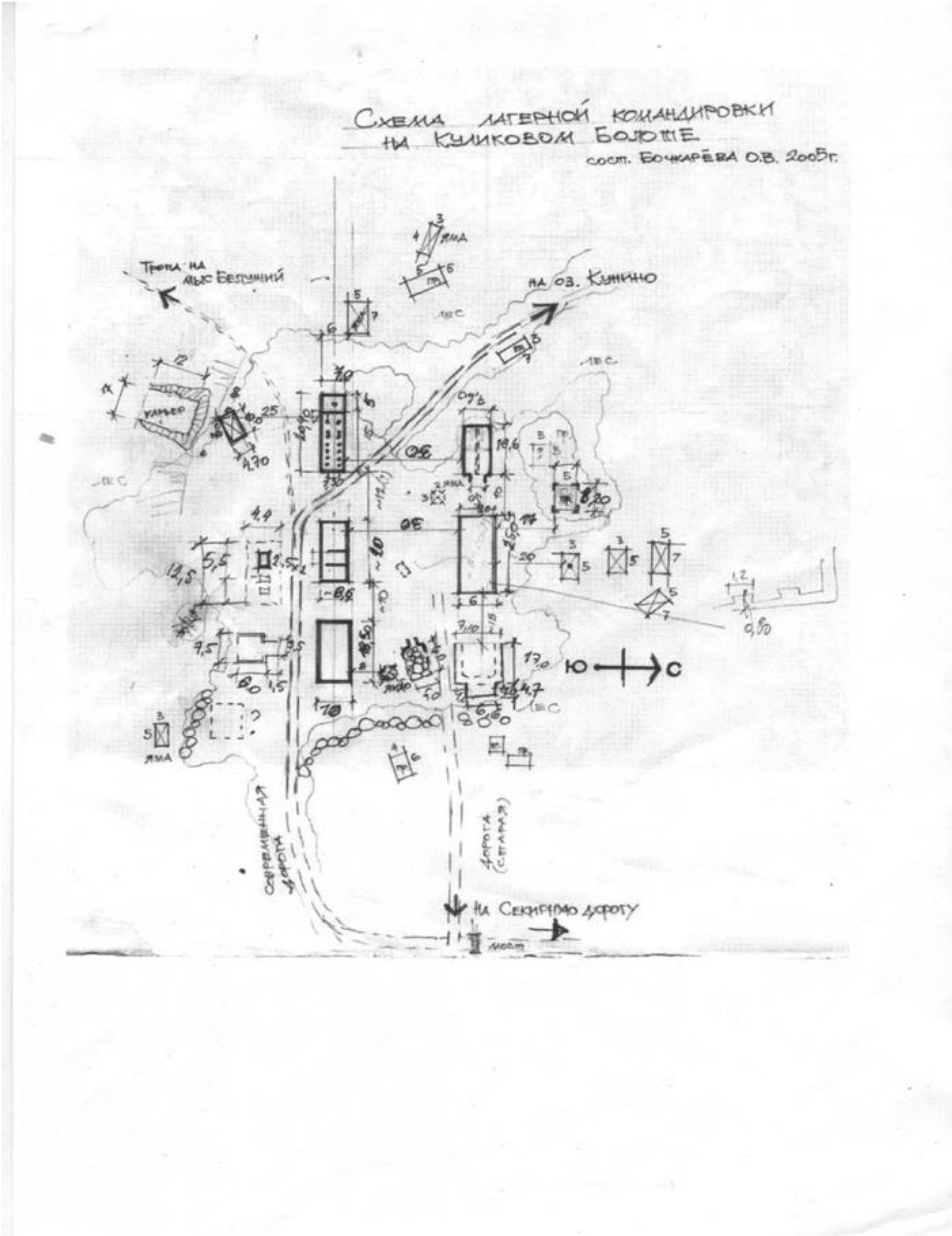

День десятый, 26 июля 2006 г.

Утро – дождь, ветер. “Комету” сегодня не выпустили в море, обещают завтра.

Зашел в администрацию поселка – указать конкретные места шурфов в поселке: в сквере у памятного знака, и попросил выйти на Сельдяной мыс. Договорились на обеденное время.
С 13ч.10мин. до13ч.40мин. выход на Сельдяной мыс. Это территория бывшей базы ГСМ. Ныне там располагается кооператив “Палата”. Нужно согласовать работу с ними. Определились с Луговым и с объемом поиска в сквере у памятного знака, просит проверит ее в 2-3-х местах. Но сегодня копать нельзя – не готовы ордера-разрешения. Обещает их подготовить к августу.
Переговорил с монастырем о возможном привлечении телевидения (все таки не каждый год даже на Соловках появляется ПЕРВОЕ официально установленное место захоронения з/к).
Монастырь уклончиво рекомендует обратиться за разрешением в канцелярию Патриарха.
Если завтра придет “Комета” из Беломорска – поедем на материк. Там еще материковая часть поиска нас ждет: – окрестности села Ругозеро, где проводились массовые расстрелы в 1937-1938 гг. (акты имеются, проводник – уроженец этих мест – дожидается) и окрестности пос. Надвоицы – та же миссия.

День одиннадцатый, 27 июля 2006 г.

Дождь. Сильный ветер, “Комету” не выпускают из Беломорска по метеоусловиям. Василий читал, а я занимался приведением записей в порядок.
Принимаю решение отправляться завтра на “Косякове” до Кеми, а оттуда – как получится до Беломорска. Время уже поджимает.

День двенадцатый, 28 июля 2006 г.

Погода не меняется. Дождь и ветер переменной величины. Время уже не терпит. Едем. В 17ч.00 отчалили на теплоходе “Василий Косяков”. Пока шли под берегом, было относительно спокойно, мы даже кормили чаек. А вот вышли дальше в море попали в довольно неприятный шторм. Вымокли все основательно. Собаку чуть за борт не смыло. Волны перекатывались через палубу дружными рядами. Из кубрика народ выползал зеленый, мигом прижимался к борту и отдавал морю все, что опрометчиво, либо из жадности запихал в свои желудки накануне. Жутко замерзли. Пришлось на причале в Кеми нанимать машину (Ваз 2109) и за две тысячи рублей (лечиться выйдет дороже!) ехать в порт Беломорска. Там забрал свою машину (450 руб. за стоянку !!!), и поехали ночевать к Гаврилову на станции Юных туристов. <…>
Первая часть соловецкой -2006 года экспедиции закончилась.

Этап второй, часть первая

6 августа в 7 часов утра стартовали из Петрозаводска на моей "Ниве". Состав участников чуть изменился: я, Юрий Дмитриев, 50-ти лет, руководитель экспедиции, занимаю место за рулем в качестве пилота-гонщика. Штурманом выступает уже известный по предыдущему описанию экспедционный рабочий Вася (он же - Василий Николаевич Фирсов, 54-х лет, из вологодских крестьян, педагог по образованию), виртуоз лопаты и член союза Писателей России одновременно. Экспедиционная собака - овчарка Веда, на сей раз от поездки отказалась - нездоровится.
В качестве экскурсанта взяли с собой Олега Мисилюка. Олег - джентельмен 75 лет от роду, на Соловках еще не был, но очень туда стремится, перечитал всю доступную литературу по Соловкам. Ну что же, желание похвальное, место в машине есть... Предполагается, что Олег в своих странствиях забредет на Секирную гору и заснимет на видеокамеру наши с Васей трудовые будни.
Планируем к вечеру добраться до Беломорска, остановиться на станции юных туристов (директор - Владимир Гаврилов - мой хороший знакомый и уже не первый раз я пользуюсь его гостеприимством) и оттуда на "Комете" отправиться на Соловки..
На станцию прикатили без приключений к 18 часам. Из машины видим водную гладь Белого моря и ... уходящую к горизонту "Комету"... Ушла вне расписания....

Дни с первого по пятый.

День первый, 7 августа 2006 г.

Подъем в 4 ч 00 мин. Приехал Володя Гаврилов, он забросит нас в Кемь, т.к. из Беломорска в ближайшие дни "Кометы" не будет. На его машине и поехали.
7 ч.00 мин. Кемь - мы в порту на причале. 8 ч.00 мин. Теплоход "Василий Косяков" отчалил. Море спокойное. Тихо. Видели белуху и тюленя.
11ч.00 мин. Соловки. Приютились у Ольги Гришановой. Она отвела нам под резиденцию маленькую комнату. Забросили туда рюкзаки и инструменты. Зашел в музей к Бочкаревой узнать как нас планируют отправить к месту работы. Музей в транспорте отказывает. Оказывается транспорт надо заказывать чуть ли не за неделю, ни сегодня ни завтра на Секирку они забросить не смогут. Написал заявку на перевозку студентов-киношкольцев. В аккурат дней через 10 приедут.
Пошел в поселковую администрацию. Договорился с Луговым о транспорте на Секирную гору. Отправимся на его УАЗике в пол третьего.
15ч.30мин. Мы в Скирном скиту. Попали на подъем досок для ремонта крыши храма. Четыре монаха, огромнная куча толстенных сырых досок, веревка, блок и “хлебный пар”. Высота подъема – уровень 4 этажа (это я так думаю). Впряглись, естественно, и стало нас шестеро... Натягались от души. Иногда, эпизодически, подходил народ, помогал за веревки дергать. Затем появилась братия из какого-то молдавского монастыря. Тоже включились. Помогли обрезную доску и брусья перенести. Зашабашили часов в 7 вечера, после совместной трапезы отец Матфей определил нам житье в старинной монастырской валунной бане (в скит реставраторы приехали – свободных келий нет). Самолично подмел веником из можжевельника пол. Коврик, спальник - дело привычное. Столуемся в скиту, но добавляем и у себя. Ночью Вася замерз как цуцик, я спал нормально. Воздух в баньке правда сыроват но, я думаю, проветрим – высохнет.

День второй, 8 августа 2006 г.

9ч.10 мин. гора Секирная. остров Большой Соловецкий.
Вскрыта яма размером 180 х 220 см.

На глубине 0,6 м обнаружены кости принадлежащие скелету человека. Труп был уложен на спину. Руки, похоже, были связаны в запястьях в положении "за спину". Раневой канал ярко выражен. По зубам и сросшимся швам черепа определяю возраст – 35 - 40 лет. Входное отверстие – под затылочным бугром, выходное – через нос. Надбровные дуги выражены слабо (почти отсутствуют). Подвздошные кости – правая –100% женская, левая - на грани мужской и женской. Произведен обмер линейных размеров ямы, проверил ее металлодетектором, вещдоков не обнаружено. Яма закрыта землей в 19ч.00 мин. На вешку привязана этикетка: "08.08.2006 г. Одиночное захоронение".

День третий, 9 августа 2006 г.

Шурфовка ранее отмеченных ям.

Табл. 4. Перечень шурфов на ю-з склоне горы Секирная, выполненных 09.08.2006.

№ п/п	Обозначена на схеме 2005 года	Размер шурфа	Результат
1	C-1 №42	40 х 40 х 80	Пусто
2	D-1 № 53	40 х 40 х 80	Пусто

3	D-1 № 55	40 х 40 х 80	Пусто
4	D-1 № 57	40 х 40 х 80	Пусто
5	D-1 № 1 (далее не читается)	40 х 40 х 80	Пусто
6	С-1 №58	40 х 40 х 80	Пусто
7	С-1 №59	40 х 40 х 80	Пусто
8	С-1 №60	40 х 40 х 80	Пусто
9	В-1 №46	40 х 40 х 80	Пусто
10	В-1 №47	40 х 40 х 80	Пусто
11	В-1 №10	40 х 40 х 80	Пусто
12	В-1 №11	40 х 40 х 80	Пусто
13	В-1 №13 (17?)	40 х 40 х 80	Пусто
14	В-1 №18	40 х 40 х 80	Пусто
15	В-1 №49	40 х 40 х 80	Пусто
16	С-1 №44	40 х 40 х 80	Пусто
17	С-1 №31	100 х 100 х 90	Захоронение

Необходимое пояснение: глубина залегания материкового слоя на этом участке горы примерно 0,2 – 0,6 метра, дальше уже все ясно - копать смысла нет, но накануне Василий Николаевич изрядно накушался водочки и пол ночи колобродил мешая мне спать/ Справедливо считая, что всякое "деяние" требует вознаграждения я и наградил Васю лишними сантиметрами “в глубь”. К обеду он уже был трезв “аки стекло оконное”, но кровожаден я – не скрою. Весь день – до глубины – 80 см. Проверял неотступно.
18-30. При закладке очередного шурфа (С-1 №31) становится понятно, что в этом месте что-то есть – грунт не материковый, а перемешанный. Увеличиваем площадь раскопа (1м. х 1м.). В яме с линейными размерами 1,80 х 2,0 м. на глубине 0,9 м. обнаружены множественные костные останки принадлежащие скелету человека. Подняты 2 головы.

Одна с проникающим ранением правее затылочного бугра. Выходное – над правым глазом. Кости черепа частично разрушены. По зубам и заросшим швам определил возраст - 40 - 45 лет, мужской. На втором черепе видимых прижизненных травм не обнаружено. Возраст 40-45 лет, мужской. Виден скелет еще одного человека...
Полномасштабного вскрытия захоронения не производим. Первоочередная задача - выявить ВСЕ места за захоронений, чтобы обозначить ПЛОЩАДЬ кладбища. Ям тут много - дай, Бог, успеть все проверить...
В 18ч.40 мин. головы предъявлены отцу Матфею.
В 19ч.00 мин. останки уложены в ту же яму и засыпаны землей. Вешка отмечена этикеткой:. “09.09.2006 г. Эксп. Дмитриева, захоронение > 2 чел.”
После ужина ползали вдоль берега озера и заложили два шурфа в торфянике. Глубина первого – 60 см, по всей глубине торф – далее вода, глубина второго – 80 см. Так же торф.
Вечером пришли в гости о.Олег и о.Домиан. Домиан подарил две резные ложки и икону в резной рамке.

День четвертый, 10 августа 2006 г.

В 2 часа ночи пошел дождь. Крыша железная – капли падают гулко.
Сегодня должна приехать Ольга Бочкарева и провести в Исаково и Саватьево для указания мест закладки шурфов по музейной программе. Ждали до 10 утра, не дождались и пошли продолжать работу по проверке ранее отмеченных ям.

Табл. 5. Перечень шурфов на ю-з склоне горы Секирная, выполненных 10.08.2006.

№ п/п	Обозначена на прошлогодней схеме	Размер шурфа	Результат
1	А-1 № 51 (57?)	40 х 40 х 80	Пусто
2	В-1 (№ не читается)	40 х 40 х 80	Пусто
3	Без № (флажок)	40 х 40 х 80	Пусто

4	В-1 №1 (7?)	40 х 40 х 80	Пусто
5	В-1 №1	40 х 40 х 80	Пусто
6	В-1 №2	40 х 40 х 80	Пусто
7	В-1 №3	40 х 40 х 80	Пусто
8	В-1 № утрачен	40 х 40 х 80	Пусто
9	В-1- (спуск)	40 х 40 х 80	Пусто
10	В -1 под елкой	40 х 40 х 80	Пусто
11	В-1	40 х 40 х 80	Пусто
12	В-1-	40 х 40 х 80	Пусто
13	С-1 №19	40 х 40 х 80	Пусто
14	Без №	40 х 40 х 80	Пусто
15	новая	40 х 40 х 80	Пусто
16	В-1 №50	40 х 40 х 80	Пусто
17	В1-15	40 х 40 х 80	Пусто
18	С-1 № 26	100 х 100 х 100 см.	Захоронение

При закладке шурфа в яме размером 2,0 х 0,9 м. отмеченной вешкой с № С-1 26, стало понятно, что эта яма не пустая. Принимаю решение об увеличении площади раскопа. Первоначально - 1м. х 1м., затем - по габариту захоронения. Грунт - песок с галькой и крупными валунами. На глубине 1 метр обнаружены останки двух человек.

Руки о обоих сведены назад и кисти рук находятся в районе поясницы. У лежащего снизу на нижней челюсти мост из 4 зубов изготовленных из металла. На верхней челюсти имеется съемный протез с керамическими имитаторами зубов. На верхней челюсти два металлические коронки.
18ч.50 мин. голова предъявлены о. Матфею, в его присутствии уложена в яму и засыпана землей. Возраст - по черепным швам 40 - 45 лет. Пол – муж. Два пулевых отверстия в основании черепа. Одно прямо под затылочным бугром, второе – немного левее (первое - под бугром 0,5 см, второе левее на 4 см.). Выходных отверстий нет. Длина бедренной кости – 48,5 см. Дочистили яму до материкового грунта. Других людей нет.
Второй череп не доставали.
20 часов – яма зарыта землей и вывешена этикетка: “10.09.2006 г. Эксп. Дмитриева, захоронение 2 чел.”.

День пятый, 11 августа 2006 г.

Закладывается шурф в провале почвы с линейными размерами по поверхности 150 х 200 см., глубина провала около 20 см. Яма расположена в 4 метрах от предыдущего захоронения (азимут 300 градусов) и отмечена вешкой с № С-1 27. В полутора метрах от этого провала к востоку в почве имеется аналогичный провал не отмеченный вешкой и нами еще не обследованный. В 4 метрах на С-В. имеется также яма правильной геометрической прямоугольной формы 2,5 х 2,0 м. Глубина провала – 0,2 м. Вешки также нет. Надо будет и их прошурфовать.

До вечера вскрывали эту яму. То, что это захоронение – несомненно, но сказать расстрелянные или умершие, не исследовав останки – невозможно. Похоже, что в прошлом году мы несколько поторопились с выводом о санитарном захоронении.
Санитарное - это когда планово хоронили умерших, а у нас тут в каждой вскрытой яме сплошь простреленные головы. Да еще и пули с гильзами. Никак это на санитарное не тянет. А полновесно так "тянет" на место массовых расстрелов. А уж “плановые” они были или “спонтанные” - думать надо будет, когда до актов доберемся.
Стало быть и вскрывать их придется по иной схеме: с полной зачисткой, изъятием вещдоков, фотофиксацией каждой отдельной головы. Вместо банальной констатации факта наличия захоронения, необходимо будет ответить на дополнительные вопросы: сколько человек содержит захоронение, их пол, возраст, причина смерти. Из вещдоков сохранять все, что может указать на личность владельца и на время захоронения.
По большому счету тут надо прокуратуру привлекать - покойники явно криминальные, но с другой стороны им самим выезжать на эту бодягу – да еще с Архангельска – когда еще соберутся. И то - если заявление будет. Местные власти о криминальном происхождении захоронений я предупредил, да что еще можно отыскать на Секирной горе кроме з/к-покойников? Думаю, прокурорские не обидятся, что я лично их не вызвал, но материалы, для сведения, пошлю обязательно и в полном объеме: и акты, и фотографии и вещдоки (если заинтересуются). Оно, конечно, мои материалы для прокуратуры – “филькина грамота” и не профессионально, и не процессуально. Но, при нужде, для аргументированного отказа в возбуждении дела – их с лихвой хватит.
Вот только вопрос с давностью захоронения? Из оптики у меня только бинокль и лупа с 2-х кратным увеличением. Микроскопа, увы - не вожу. В мою лупу много не увидишь, но то, что кости пролежали в земле более 50 лет видно и в нее. Кому хочется точнее - пусть назначает эксгумацию, оформляет акт выемки, назначает экспертизу... Прокурор Архангельской области, бывший наш, карельский, помнит меня и по Сандармоху и по

Красному бору, знает мою квалификацию, если что, надеюсь, заступится за меня перед подчиненными...
Но надеюсь до этого дело не дойдет. В прокуратуре тоже нормальные люди работают: - нет заявления - нет и шевеления.
Стало быть меняем методы работы. Придется попотеть больше.
“Радую” Васю таким решением. Вася невозмутим: “– Ты начальник … жираф - большой...”
Копаем, извлекаем…
Пора на ужин.
Укрыли останки полиэтиленом. Пусть лежат до завтра. Народ здесь не ходит, а монахи, с нашей подачи, уже насмотрелись…

Этап второй, часть вторая

Дни с шестого по десятый.

День шестой, 12 августа 2006 г.

К 12 часам из могилы извлечены костные останки 12 человек (*Контроль!* - Бедренные кости 12+12, подвздошные 12+12).

Табл. 6. Описание травматических повреждений костей черепов, извлеченных из могилы № 2.

№ п/п	Пол	Возраст	описание травматических повреждений костей черепа	
			Входное отверстие	Выходное отверстие
1	Муж	около 40	у затылочного бугра.	с частичными выломами кости в своде справа

2	Муж	около 40 лет.	на 6 см. правее и на 1 см. вниз от затылочного бугра.	
3	Муж	около 30 лет	отверстие 0,5 см. ниже затылочного бугра.	с частичными выломами кости в темени (с разрушением костей черепа).
4	Муж	около 40 лет.	на левом углу	нет
5	Муж	40-50 лет.	Два входных (на темени и сбоку).	
6	Муж	возраст около 40-45 лет	на 2 см левее затылочного бугра	в темени
7	Муж/жен (?)	около 40-45 лет.	2 шт. в своде с левой стороны.	
8	Муж/жен (?)	около 40-45 лет.	Не обнаружено, Возможно пуля прошла через большое затылочное отверстие	в темени
9	Муж	около 50 лет	отверстие слева (сине-зеленый след от пули)	Два пролома лобных пазух
10	Муж/жен (?)	40 -50 лет	на 1 см вверх и влево от затылочного бугра	в темени
11	Муж/жен (?)	около 40-45 лет.	в 5 см. ниже затылочного бугра и на 4 см. левее.	в темени
12	Муж	около 40 лет	прямо в затылочном бугре.	в лобной кости справа

Описание голов:

1. Череп мужской, по зубам и срастанию черепных швов возраст около 40 лет. Входное отверстие у затылочного бугра. Выходное, с частичными выломами кости в в своде справа.
2. Череп мужской, по зубам и срастанию черепных швов возраст около 40 лет. Входное отверстие на 6 см. правее и на 1 см. вниз от затылочного бугра.

3. Череп мужской (ж?), по зубам и срастанию черепных швов возраст около 30 лет. Входное отверстие 0,5 см. ниже затылочного бугра. Выходное, с частичными выломами кости в темени (с разрушением костей черепа).
4. Череп мужской, по зубам и срастанию черепных швов возраст около 40 лет. Входное отверстие на левом углу. Выходного нет.
5. Череп мужской, по зубам и срастанию черепных швов возраст 40-50 лет. Два входных (на темени и сбоку).
6. Череп мужской, по зубам и срастанию черепных швов возраст около 40-45 лет. Входное отверстие на 2 см левее затылочного бугра. Выходное в темени. Нижняя челюсть повреждена (сломана) в результате заваливания камнями значительного (до 100 кг.) веса. На выходном отверстии присутствует налет сине-зеленого цвета от оболочки пули. Пуля также застряла в костях черепа и была изъята, помещена в герметичный контейнер для возможного направления на экспертизу.
7. Череп мужской (женский?), по зубам и срастанию черепных швов возраст около 40-45 лет. Входные отверстия 2 шт. в своде с левой стороны.
8. Череп мужской (женский?), по зубам и срастанию черепных швов возраст около 40-45 лет. Возможно женщина. Выходное в темени. Возможно пуля прошла через большое затылочное отверстие.
9. Череп мужской, по зубам и срастанию черепных швов возраст около 50 лет. Два пролома лобных пазух. Входное отверстие слева (сине-зеленый след от пули). Череп разрушен от сдавливания камнями и землей. Нижняя челюсть сломана.
10. Череп мужской (женский), по зубам и срастанию черепных швов возраст 40 - 50 лет. Входное отверстие на 1 см вверх и влево от затылочного бугра. Выходное на темени. Череп разрушен сдавливанием.
11. Череп мужской (женский), по зубам и срастанию черепных швов возраст около 40-45 лет. Входное отверстие в 5 см. ниже затылочного бугра и на 4 см. левее. Выходное на темени. Рот был открыт, много гальки и песка.
12. Череп мужской, по зубам и срастанию черепных швов возраст около 40 лет. Входное отверстие прямо в затылочном бугре. Выходное, в лобной кости справа.
Все головы сфотографированы. Максимальная глубина захоронения 1 метр.

В 16 часов все головы описаны, останки уложены в яму на слой елового лапника. Проведена фотофиксация уложенных останков. Ждем отца Матфея для предъявления останков, и проведения процедуры отпевания и захоронения.

День седьмой, 13 августа 2006 г.

Воскресение.
Полномасштабное вскрытие ямы слева (не была отмечена на плане) от дорожки между крестами (от зеленого к белому). На моей схеме обозначена № 7. Пол дня мы с ней проковырялись, но до конца так и на дочистили. Сегодня банный день, закончим работу с ней завтра.

День восьмой, 14 августа 2006 г.

Продолжали извлечение останков из вчерашней ямы.

Табл. 7. Описание травматических повреждений костей черепов, извлеченных из могилы № 7.

№ п/п	пол	возраст	описание травматических повреждений костей черепа	
			Входное отверстие	Выходное отверстие
1	муж	25-27 лет.	на 2 см вниз и на 1 см право от затылочного бугра	не обнаружено
2	Муж/жен (?)	около 40-45 лет	не обнаружено	Правая лобная пазуха разрушена
3	муж	около 22-24 лет	не обнаружено	не обнаружено
4	Муж/жен (?)	около 30-35 лет	два отверстия овальной формы диаметром 7 мм и до 20 мм.	не обнаружены

5	муж	около 30-35 лет.	На темени разлом размером 2,5 х 0,9 м Входное отверстие	не обнаружено
6	муж	45-50 лет.	Ниже и на 3 см. левее большого затылочного бугра отверстие округлой формы диаметром 8 – 8,5 мм.	На темени скол размером 4,5 х 4,0 см.
7	муж	30 лет.	на 5,5 см левее затылочного бугра (на основании черепа)	размером 3,5 х 2 см. в темени.
8	муж	30 -40 лет.	не обнаружено	не обнаружено
9	муж	30 -40 лет.	не обнаружено	не обнаружено

Описание голов:
1. Череп мужской, по зубам и срастанию черепных швов возраст 25-27 лет. Входное отверстие на 2 см вниз и на 1 см право от затылочного бугра. Диаметр 7-8 мм.
2. Череп мужской/женский (?), по зубам и срастанию черепных швов возраст около 40-45 лет. Входное отверстие не обнаружено. Правая лобная пазуха разрушена. Череп плохо сохранился.
3. Череп мужской, по зубам и срастанию черепных швов возраст около 22-24 лет. Входное и Выходное отверстия не обнаружены. Видимых прижизненных травм нет.
4. Череп мужской/женский (?), по зубам и срастанию черепных швов возраст около 30-35 лет. На затылке два отверстия овальной формы диаметром 7 мм и до 20 мм.
5. Череп мужской, по зубам и срастанию черепных швов возраст около 30 - 35 лет. На темени разлом размером 2,5 х 0,9 см. Входное отверстие (?). Выходного нет.
6. Череп мужской, по зубам и срастанию черепных швов возраст 45 - 50 лет. На темени скол размером 4,5 х 4,0 см. На 4 см. ниже и на 3 см. левее затылочного бугра отверстие округлой формы диаметром 8–8,5 мм. (Входное отверстие?).
7. Череп мужской, по зубам и срастанию черепных швов возраст 30 лет. Входное отверстие на 5,5 см левее затылочного бугра (на основании черепа). Выходное, размером 3,5 х 2 см. в темени.
8. Череп мужской, по зубам возраст 30 - 40 лет. Кости черепа сильно разрушены (сломаны) в результате заваливания камнями значительного (до 100 кг. веса.) Входное и выходное отверстие не обнаружены. Видимых прижизненных травм нет.
9. Череп мужской, по зубам возраст 30 - 40 лет. Кости черепа сильно разрушены (сломаны) в результате заваливания камнями значительного (до 100 кг. веса.). На темени пятно зеленого цвета от окисла меди. Сама пуля не обнаружена. Входное и выходное отверстие не обнаружены. Видимых прижизненных травм нет.
Пуль, гильз в могиле не обнаружено. Металлодетектором обнаружен предмет размером 5.0 х 4,0х 3,0 см. неправильной формы и представляющий собой комок ярко бурого (ржавого) цвета состоящий их волокон ткани и толстого слоя окисла металла (ржавчины) с включением окисла зеленого цвета. Предположительно в этом комке может содержаться монета или пуговица. Предмет изъят и помещен в контейнер № 2 для последующего исследования в лабораторных условиях.

В 12ч.30 мин. останки были уложены в ту же яму на слой лапника. Произведена фотофиксация. В 13 часов останки были предъявлены о.Матфею и о. Диодору. Яма была закопана и отмечена этикеткой: “14 августа 2006 г. Захоронение 9 чел. Эксп. Дмитриева”.

14.08.2006 г. (продолжение)
В 14ч.00 мин. Заложен шурф в 7 метрах к востоку от предыдущего захоронения (не обозначен на схеме 2005 г.). На глубине 0,9 м. обнаружены человеческие останки. Было принято решение вскрыть яму по всей площади.

Табл. 8. Описание травматических повреждений костей черепов, извлеченных из могилы № 6.

№ п/п	Пол	возраст	описание травматических повреждений костей черепа	
			Входное отверстие	Выходное отверстие
1	М/ж (?)	30-37	0,5см. книзу от затылочного бугра	На темени
2	Муж	40-45	Прямо на бугре	На темени
3	М/ж (?)	45-50	Не обнаружено	имеется скол разрушивший и часть лба

Описание голов:
1. Череп мужской/женский(?), надбровные дуги выражены не отчетливо. По зубам и срастанию черепных швов возраст 30 - 37 лет. Входное отверстие 0,5 книзу от затылочного бугра. Диаметр 7-8 мм. Выходное на темени.

2. Череп мужской, по зубам и срастанию черепных швов возраст около 40 - 45 лет. Входное отверстие на затылочном бугре. Выходное на темени.
3. Череп мужской/ женский (?), по зубам и срастанию черепных швов возраст около 45 - 50 лет. На темени имеется скол разрушивший и часть лба. Скол внутренний. Других повреждений обнаружить не удалось.
Из могилы извлечены две пуговицы из металла обтянутые тканью и гильза от пистолета. Вещдоки помещены в контейнер № 3 для возможной отправки на экспертизу.
В 19 ч.00 мин. Останки трех человек уложены в туже яму на слой елового лапника. В 20 часов останки были предъявлены о.Матфею и о. Диодору. Яма была закопана и отмечена этикеткой: “14 августа 2006 г. Захоронение 3 чел. Эксп. Дмитриева”.

День девятый, 15 августа 2006 г.

С утра - раскрытие ямы (Фирсов В.Н.) под № В-I №13 (схема 2005 года). Номер по схеме 2006 года – могила № 1. Я занялся выявление и описанием пустых ям. Начал с угла верхнего огорода. Все эти ямы были маркированы прошлогодней экспедицией, моей задачей было их обмерить и отметить на местности, для последующего занесения на схему.

Табл. 9. Реестр пустых ям.

Рабочий №	Местоположение на местности	Обозначение на старой схеме	Обозначение на местности
Раб. .№ 1	От угла верхнего огорода первая	С-I №41	4-мя розовыми ленточками.
Раб. .№ 2	Примерно в 10 м. по периметру от № 1	С-I №37	4-мя розовыми ленточками
Раб. .№3	В 10 метрах по периметру от ямы № 2	Маркировка не читается	4-мя розовыми ленточками
Раб. .№4	В 10 метрах вправо от ямы № 3	Маркировка не читается	4-мя розовыми ленточками
Раб. .№5	В 4 метрах от № 4	С-I №3(?)	4-мя розовыми ленточками
Раб. .№ 6	В 7 метрах от № 5	С-I №33	4-мя розовыми ленточками

Раб. .№ 7	Примерно в 14-ти метрах вправо по ходу от № 1 и в 10-12 метрах от № 2	С-I №20	4-мя розовыми ленточками
Раб. .№ 8	В 3-х метрах от № 7	Маркировка не читается	4-мя розовыми ленточками
Раб. .№9	В 4-х метрах от зеленого креста	Маркировка не читается	4-мя розовыми ленточками
Раб. .№10	В 6 метрах от зеленого креста, через тропинку	Маркировка не читается	4-мя розовыми ленточками
Раб. .№11	В 4-х метрах от №10	С-I №25	4-мя розовыми ленточками

В 19ч.40 мин. часов закончил извлечение останков и зачистку ямы (обозначенной на старой схеме 2005 года В-I №13, а по схеме 2006 года – могила № 1). В яме останки трех человек. Линейные размеры ямы – 2,2 х 1,4 м. Глубина 1,2 м. Ни возраст, ни половую принадлежность установить не удалось. Останки плохо сохранились из костей вымыт кальций (слой 1,0 - 2,0 см по всей поверхности ямы). Костные останки частично сгнили, мягкие, с трудом сохраняют форму. Мягкие ткани частично сгнили, частично находятся в состоянии жировоска.

При проверке ямы металлодетектором были обнаружены 2 пули от автоматического пистолета. Одна извлечена со дня ямы, а другая находилась внутри черепной коробки. Произведена фотофиксация. Пули изъяты и помещены в контейнер № 4.

Предъявил останки о.Матфею и о.Диодору, уложил в могилу на слой лапника и присыпал землей Завтра Василий закопает полностью. Навесил этикетку: “15 августа 2006 г. Захоронение 3 чел. Эксп. Дмитриева”.
21ч.00 мин. Составлял план работы со студентами:
* Очистить территорию от сучьев и лишней растительности
* Провесить координатную сетку,
* по ней составить схему местности привязав места шурфов и захоронений
* Выравнивание дорожки, тропинок.
* Засыпка вскрытых захоронений (досыпать грунтом и устройство надмогильных холмиков)
Инструменты: топоры – 2 шт. лопаты – 2 шт. рулетки – 2 шт. рукавицы, бензопила.
21ч.20 мин. Вася сколотил обеденный стол на всю ораву, а я переделал очаг.
Сидим, никто не хочет идти в скит за хлебом. А Вася кушать хочет, оголодал друг сердешный.
Горит костер, закипает вода.
21ч.40 мин. Пришла вчерашняя туристка Вера. Напоили ее чаем, и проводил ее до ее Утинки. Дорога туда и обратно заняла по 40 минут. Стало быть километра 4. Мы с Васей не дошли до ее логова метров 800.
Вернулся часов в 12 ночи. Вася уже спать залег.

День десятый, 16 августа 2006 г.

С утра пытался провесить магистральную линию (веревку). К ужину удалось. Трудность заключалась в том, что нужна идеальная прямая проходящая через весь участок леса с севера на юг (от нее потом будем проводить боковые и параллели), но в лесу, как известно, растут деревья, и не все из них разрешено валить. Вот и маялся весь день, пока не нашел “коридорчик” по которому протянута моя магистральная веревочка.
Вася засыпал вчерашнюю яму и ушел в лагерь колотить сортир для студентов. После ужина пришли о.Матфей, о.о. Диодор и Иоанн и устроили лесоповал. Убирали аварийные и сухие деревья на пятне кладбища. Навалили от души. Но не все. Попросил разделывать лес покороче, чтобы детишки не надорвались.

Этап второй, часть третья

Дни с одиннадцатого по двадцать четвертый.

День одиннадцатый, 17 августа 2006 года

В 14 часов прибыли в поселок Соловецкий. Поселились на базе у Ольги Гришановой (в первой комнате). Пошел в Соловецкую администрацию за разрешениями на работы в поселке. Кроме ордеров получил схемы (выкопировку) плана местности. Надо будет:
А) заключить Трудовое соглашение с поселковой администрацией,
Б) внести изменение в музейный план поиска.
Луговой пообещал подготовить согласования к завтрашнему дню. Завтра закладываем 3 шурфа на территории арендуемой кооперативом “Палата” (Сошина В.В.).

День двенадцатый, 18 августа 2006 г.

С утра сходил в музей и поставил вопрос об очисткой туалета на Секирной горе и напомнил о транспорте для киношколцев.
В поселковой администрации меня обрадовали – Ольга Бочкарева “определила” уже 8 мест(!) шурфовки в поселке. (<…> Это где же столько времени взять?). Договорились, что сегодня работаем на Сельдяном мысу, а завтра в самом поселке в двух 2 местах.

14ч.30 мин. Сельдяной мыс.
Проверяется на наличие захоронений участок местности на территории бывшей ГСМ. На участке видны два ряда провалов почвы (по 7 в каждом ряду). Будем закладывать по два шурфа в каждом. Если на что-нибудь наткнемся то будем думать, что делать дальше. Для проверки выбрана яма правильной прямоугольной формы размером 2,0 х 1,0 м., с глубиной провала по центру ямы 0,15 м. Здесь закладываем первый шурф.
Для закладки второго шурфа выбрана яма правильной прямоугольной формы размером 2,1 х 1,1 м., с глубиной провала по центру ямы 0,15 м. Она находится в 4 метрах от первой ямы.
Третий шурф закладываем в яме правильной прямоугольной формы размером 2,0 х 0.9 м., с глубиной провала по центру ямы 0,20 м.
18ч.20 мин. Для проверки выбрана яма правильной прямоугольной формы размером 1,9 х 0.9 м., с глубиной провала по центру ямы 0,15 м.
Результаты работы сведены в таблицу.

Табл. 10. Описание шурфов на Сельдяном мысу.

Шурф №	1	2	3	4
Линейеые размеры	40 х 80 х 100 см.	40 х 80 х 100	40 х 80 х 100	40 х 80 х 100

Характеристика грунта		.		
Слой перегноя	5-8 см..	5 -10 –20 см	5 -10 -20 см	5 -10 –20 см
Супесь с галькой и булыжниками	40 см	– 40 см..	40 см	40
Песок перемешаный	40 см	30 см.	40 см*	30 см*
Песок не тронутый (материк)	10-15 см.	10-15 см.	40 см	10-15 см
* -Примечание: многочисленные включения обломков кирпича.				

20 часов. Шурфы предъявлены директору кооператива “Палата” Сошину В.В. и в его присутствии засыпаны.
Схему размещения шурфов можно посмотреть здесь, а общий план местности на следующем рисунке:

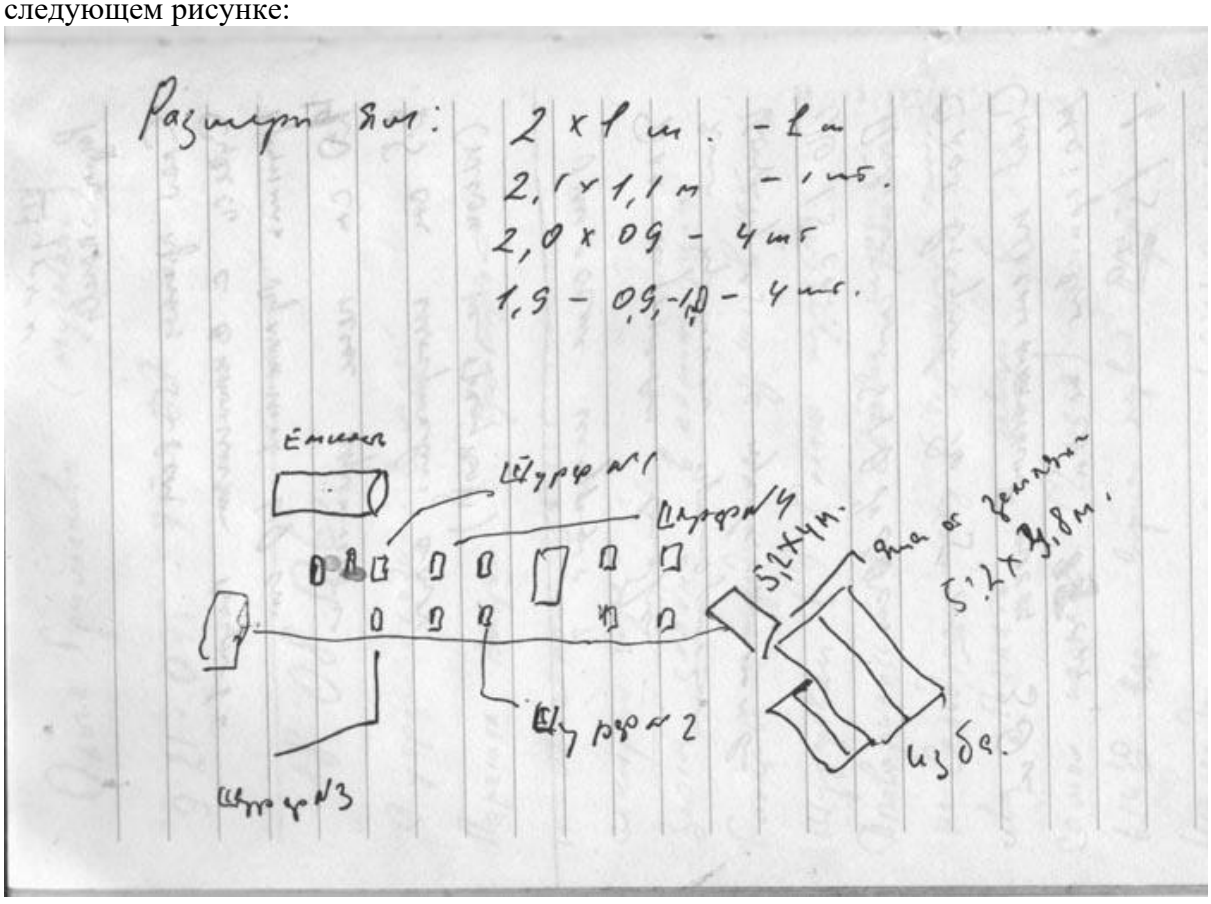

Место проведения работ

День Тринадцатый, 19 августа 2006 г.

Поселок Соловецкий. Производится закладка шурфов в местах указанных главой местного самоуправления (во дворе дома №1 по ул. Павла Флоренского).

9ч.45 мин. Заложен первый шурф размером 50 х 50 см.Произведена фотофиксация общего плана и раскопа с целью возможно точной привязки шурфа на местности.
10ч.30 мин. шурф предъявлен Бочкаревой О.В.
Описание шурфа №1: 50 х 70 х 100 см.
Место расположения шурфа: От столба освещения 11,4 метра, от стены сарая – 2,8 м.
Слой растительного грунта (перегноя) – 5 - 7 см.
Слой белого песка – 5 см.
Слой перемешанного грунта с включением обломков кирпича, стекла, обгоревшей древесины – 30 см.
На глубине 40 см. и глубже отчетливо виде остаток бревенчатой строительной конструкции, частично обугленный.
Вывод – яма на поверхности образовалась от гниения органических остатков бытового мусора на месте бывшей хозяйственной постройки.

Описание шурфа №2: 90 х 60 х 85 см.
Место расположения шурфа: Напротив крыльца 1 подъезда. Расстояние от стены сарая - 3 метра 40 см.
Слой растительного грунта (перегноя) – 5 см.
Слой перемешанного грунта с включением гальки, булыжников, строительного мусора – 65 см.
Материковый грунт - не перемешанный песок с включением гальки и булыжника 10 – 15 см.
Вывод – яма на поверхности образовалась от гниения органических остатков бытового мусора.
Описание шурфа №3: 100 х 60 х 120 см.

Место расположения шурфа:
Слой растительного грунта (перегноя) с включением мелкой гальки – 10 см.

Слой перемешанного грунта бурого цвета – 15 - 20 см.
Слой гальки с включением булыжников до 10 кг. весом – 30 - 35 см.
Материковый грунт (крупный песок с включением гальки и булыжника 10 – 15 см.
Пусто. По словам очевидцев, на этом месте было болото.
Произведена фотофиксация общего плана и шурфа.

Описание шурфа №4: 120 х 60 х 90 см.
Место расположения шурфа:
В 3-х метрах от дороги напротив угла второго жилого дома и примерно посредине здания администрации (просвет между вторым и третьим домом)
Слой растительного грунта (перегноя) с включением мелкой гальки –10 – 15 - 20 см.
Слой перемешанного грунта преобладанием гальки, и бытового мусора – 10 - 40 - 45 см.
Материковый грунт (крупный песок красного цвета с включением гальки и булыжника 10 –15 см.
Из бытового мусора интересным оказался осколок фаянсовой тарелки с клеймом НКМП РСФСР (оставлен для передачи в музей)
Произведена фотофиксация общего плана и шурфа.

Описание шурфа №5: 120 х 60 х 90 см.
Место расположения шурфа: в 19 метрах от столба освещения крайнего коттеджа.10 метров до дороги.
Слой растительного грунта (перегноя) с включением мелкой гальки –10 – 15 - 20 см.
Слой перемешанного грунта преобладанием гальки, и бытового мусора – 10-40-45 см.
Материковый грунт (крупный песок красного цвета с включением гальки и булыжника 10 –15 см. Т.е. аналогичный грунт как и в шурфе №4.
Схему заложения шурфов можно посмотреть здесь

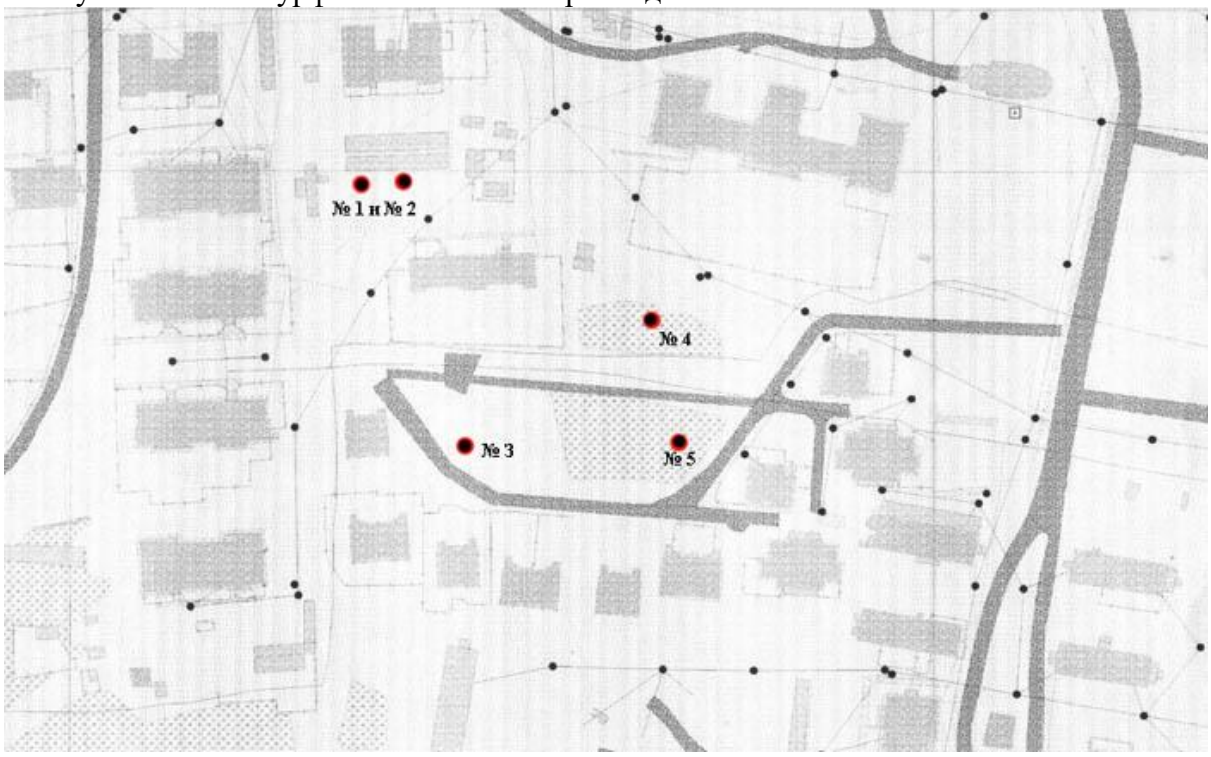

Вывод – площадка (территория условного лагерного кладбища) была основательно перепахана во времена строительства и бывшего госпиталя (ныне здание администрации) и коттеджей. Грунт неоднократно перемещался бульдозерами.

Для определения возможных мест захоронений в этом месте, необходимо заложить 5 – 6 траншей по 10 метров длиной и до 0,7 метров глубиной в разных частях площадки. Если повезет, то наткнемся на перемешанный грунт и тогда, возможно, обнаружим захоронение. Работа буром – неэффективна из-за обилия битого кирпича и крупных камней.

В 11ч.30 мин. прибыли на “Косякове” киношкольцы. На Муксалму они не попали т.к. у меня уже был на 19 часов был заказан автобус чтобы отвести нас всех на Секирку.
В 12 часов встреча с Кожакарем. Кожакарь накануне вынес из мастерской новый громадный резной крест (изготовили как подарок для Валаамского монастыря). Мы с Васей тоже сподобились ему в этом "выносе" подсобить.
В 19 часов встретили автобус у монастырского причала, погрузили вещи на нашей базе. При погрузке забыли комп. Хорошо хоть сразу спохватились. (Он был убран под кровать). Прибыли на Секирку в 20 часов. Ребята пришли в восторг от такого временного жилища. Размещались и питались до 00 ч.15 мин.

День Четырнадцатый, 20 августа 2006 г.

Провел пробежку до озера для зарядки и умывания. Позавтракали. Все очень и очень неорганизованно. На работу вышли в 11 часов. Выносили напиленное о. Матфеем (часть – к дизельке, сучья потолще к нам на дрова, часть сжигали на поляне в костре). На обед был борщ, как ни странно, готовили сами ребята, - вполне съедобный. После обеда Вася чистил до появления останков могилку № 3 (за белым крестом). Я крутился среди киношколяров - являл личное трудовое участие. Обрубали нижние сучья у больших елей, убирали молодняк, мусор. Поздно вечером пришел о.Матфей. Беседа ребят с ним затянулась далеко заполночь.

День пятнадцатый, 21 августа 2006 г.

Поднялся в 6ч.30 мин. Костер уже горел, это Вася замерз в валунной бане и вылез погреться. Поднял дежурных в 7-30. Им готовит завтрак. Остальные поднялись в 8 утра и пожелали заняться физзарядкой. Пробежался с ними до озера, умылись, возглавил пробежку вокруг Секирки с подъемом по большой лестнице (чуть меньше трехсот ступенек, но сколько точно - я вам не скажу, хоть и знаю, посчитаете сами), уж больно огорчили ребята меня своей несобранностью, решил и их огорчить - физической нагрузкой… Завтрак. Работа с 9ч.40 мин. Дожигали мусор, чистили лес. Начали навешивать координатную сетку. Работали “Павианы”- мальчишки с лестницы обрубали нижние сучья у елей. в 14 часов отобедали тем, что Бог послал (вернее тем, что приготовили дежурные) и вновь за работу. В 21 час съем с работы. Я остался дожечь и засыпать костер. Подошли о. Матфей, о. Диодор и трудник Слава (брат о. Матфея). Будут чистить нам просеку по горе для дорожки. Отбой в 24-00.

День шестнадцатый, 22 августа 2006 г.

Подъем в 7ч.00 мин. Кофе. На зарядку не побежал, но прогнал всех вокруг Секирки по лестнице. А сами с Ольгой Керзиной (директором киношколы) ехидно улыбаясь

отлавливали школяров на смотровой площадке на горе и интересовались количеством ступенек. Работа: уборка того, что напилили вчера вечером монахи, сжигание сучьев и мусора, заготовка дров для костра, навешивание координатной сетки (девчонки), учеба по производству замеров и зарисовки плана местности по квадратам - это для киношкольцев. Мы с Васей были заняты очисткой останков из захоронения № 3 и их описанием.

Описание останков из захоронения №3 (в трех метрах позади белого креста). По подвздошным костям – все мужчины.

Табл. 11. Описание травматических повреждений костей черепов, извлеченных из могилы № 3

№ п/п	Пол	возраст	описание травматических повреждений костей черепа	
			Входное отверстие	Выходное отверстие
1	Муж	40-45 лет	круглой формы диаметром 7-8 мм	во лбу
2	Муж	30-35 лет	на затылке справа	на темени
3	Муж	40 - 45 лет	в 0,7 см слева о большого отверстия	по центру темени
4	Муж	30 - 35	диаметром 8 мм над переносицей	Нет
5	Муж	40-45 лет	отсутствует	Отсутствует
6	Муж/жен	30 - 35 лет	левее большого затылочного бугра на 6 см.и ниже на 1,5-2 см.	на темени почти по центру
7	Муж	возраст 30 – 35 лет	на 2 см. ниже и 1 см. левее затылочного бугра (в 1 см. от большого затылочного отверстия).	над правой глазницей, в 1 см. выше по центру.
8	Муж	до 30 лет	на 3,5 см. ниже затылочного бугра (в 0,5 – 0,8 см. от большого затылочного отверстия)	на лобной кости в 6 см. от левой глазницы

9	Муж	20 - 22 года	левее затылочного бугра на 1,5 см. и ниже на 3,5 см.	на своде черепа справа в 6,5 см правее средней линии на уровне височной кости.

Описание голов:

1. Череп мужской, по зубам и срастанию черепных швов возраст 40-45 лет. Входное отверстие круглой формы диаметром 7- 8 мм. Выходное – во лбу. Кости черепа раздавлены камнем.

2. Череп мужской, по зубам и срастанию черепных швов возраст около 30-35 лет. Входное отверстие на затылке справа. Выходное на темени. Нижняя челюсть обломана.
3. Череп мужской, по зубам и срастанию черепных швов возраст около 40 - 45 лет. Входное отверстие в 0,7 см слева о большого отверстия. Выходное – по центру темени.
4. Череп мужской, по зубам и срастанию черепных швов возраст около 30 - 35 лет. Входное отверстие диаметром 8 мм над переносицей. Выходного отверстия – нет.
5. Череп мужской, по зубам и срастанию черепных швов возраст около 40 - 45 лет. Под левой глазницей разрушены скуловые кости (полагаю в процессе разложения) Входное и выходное отверстия отсутствуют.
6. Череп женский / мужской (?), по зубам и срастанию черепных швов возраст 30 - 35 лет. Входное левее большого затылочного бугра на 6 см.и ниже на 1,5-2 см. Выходное на темени почти по центру. Имеется также разрушение костей свода черепа. На выходе в кости застряла пуля покрытая толстым слоем рыхлого налета бурого цвета. Пуля извлечена из кости, произведена фотофиксация. Пуля помещена в контейнер № для возможного приобщения к вещественным доказательствам.
7. Череп мужской, по зубам и срастанию черепных швов возраст 30 – 35 лет. Входное отверстие на 2 см. ниже и 1 см. левее затылочного бугра (в 1 см. от большого затылочного отверстия). Выходное – над правой глазницей, в 1 см. выше по центру. Череп частично разрушен от сдавливания грунтом и камнями.
8. Череп мужской, по зубам возраст до 30 лет. Входное отверстие на 3,5 см. ниже затылочного бугра (в 0,5 – 0,8 см. от большого затылочного отверстия). Выходное слева на лобной кости в 6 см. от левой глазницы.

9. Череп мужской, по зубам и срастанию черепных швов возраст 20 - 22 года. Входное левее большого затылочного бугра на 1,5 см. и ниже на 3,5 см. Выходное на своде черепа справа в 6,5 см правее средней линии на уровне височной кости.
В 16 часов Останки уложены в ту же могилу на слой елового лапника. Могила закрыта землей и отмечена этикеткой.
Вечером ходили на службу (Память Соловецких Новомучеников). Отстоял 2,5 часа, затем вынужден был уйти. Подвела спина. Старею наверное.

День семнадцатый, 23 августа 2006 г.

С утра зарядка. Затем о. Матфей отслужил панихиду на могилках (у белого креста).Завтрак. Развод на работу. Часть ребят уехала в поселок по своим киношкольским делам, часть занята по благоустройству кладбища: ровняют дорожки, сооружают ступеники, ветки лишние у елей спиливают, сучья и мусор дожигают, могилки землей подсыпают, лавочки колотят. В общем - озадачены все. Сел писать акты. Пришли о. Олег, затем Домиан. Насилу их отправил.

День восемнадцатый, 24 августа 2006 г.

Съездил в поселок, набрал и распечатал акты, закупил продукты. Приехал с Бродским (вызвал его с Заяцких островов). Ребята работали по очистке леса и навеске координатной сетки. Вечером пришел о. Матфей и долго отвечал на вопросы ребят о Вере.

День девятнадцатый, 25 августа 2006 г.

Произвели съемку плана местности, прокладывали тропинку, дочищали лес. С утра был дождь. Трава мокрая. Отец Матфей принес кресты на могилы. Назначил людей для их вкапывания. Промазали кресты олифой. С девчатами занимался проверкой схемы, ее исправлением и копированием.
Вечером, при разборе полетов, надо будет сказать ребятам, чтобы каждый свои квадраты дочистил как дома, когда готовятся к приходу дорогих и уважаемых гостей. Писал акты. В результате родилась следующий документ: экспликация захоронений на Секирной горе, выявленных и обследованных в полевой сезон 2006 года (см. схему в Приложении на стр. 106).

Мы с Васей взяли в оборот последнее из обнаруженных на этой площади захоронение - под зеленым крестом (его обнаружили в прошлом году, но толком с ним не работали, ограничились констатацией факта, что это захоронение) – это могила № 5 по схеме 2006 года. Из "ямы-прародительницы" были извлечены останки 5 человек, но в крайне плохом состоянии. По видимому попавший в яму после нашего прошлогоднего вторжения воздух и вода значительно ускорили процесс разложения костей. Глубина ямы 0,7 м

Описание останков извлеченных из ямы под зеленым крестом (могила № 5).

1. Черепная коробка темно-бурого цвета, сильно проросшая корешками растений. Лицевой отдел и нижняя челюсть отсутствуют. Кости черепа мягкие. Череп подвергался сдавливанию землей и камнями. Ввиду разрушения костей половую принадлежность установить не представилось возможным.

2. Череп мужской. В темени чуть справа видно выходное отверстие неправильной формы размером 3,5 х 1,5 см Судя по сохранившимся зубам нижней челюсти возраст до 27 лет. Кости черепа мягкие, темного цвета, сохранились фрагментарно и представлены 5 фрагментами.

3. Череп (половую принадлежность определить не удалось из-за плохой сохранности) по зубам – до 30 лет. Входное отверстие правее на 1 см от большого затылочного отверстия. Выходное во лбу. Череп сильно деформирован сжатием.

4. Единственный более-менее сохранившийся череп. Мужской, по зубам – до 25 лет. Входное отверстие на 1,5 см. ниже и на 1 см. левее Большого затылочного отверстия, округлой формы диаметром 7- 8 мм. Выходное отверстие по центру лба. Череп частично разрушен сдавливанием большой массы грунта и камней.

5. Череп мужской, по истершимся бугоркам и состоянию зубной эмали можно предположить возраст 30 - 35 лет. Выходное отверстие округлой формы диаметром 7-8 мм. находится на 1 с. ниже от Большого затылосного бугра. Выходное – во лбу на 3 см. левее от оси симметрии.

Из 7 осмотренных подвздошных костей (остальные плохо сохранились и присутствовали фрагментарно) – все 7 принадлежат мужчинам.

Ввиду плохой сохранности костных останков их сортировка производилась выборочно. Из черепа №2 извлечена пуля от автоматического оружия (пистолет “Браунинг”) и помещена в контейнер с надписью “Зеленый крест” для возможного приобщения к делу. 21-00. Останки уложены в ту же могилу, предъявлены о.Диодору и о.Матфею.

В 22 часа яма зарыта землей и на ней установлен православный крест выкрашенный в зеленый цвет.
Вечером ребята опять пригласили о.Матфея и беседовали с ним о Вере.

День двадцатый, 26 августа 2006 года

Последние зачистки леса. Сжигание сучьев и лишней растительности. Отмечаю, что лес стал значительно чище. Работают “Павианы” - отпиливание тупой ножевкой нижних веток у елей с лестницы. Досыпка могил и формование холмиков. Укладывание каменных ступеней (из булыжников) на дорожке от дизельной. Девочки снимают ставший уже ненужными шпагат координатной сетки. У ребят сегодня последний день работы.
В 18ч.00 мин. Общий сбор на свеже изготовленном кладбище. Настроение у ребят приподнятое. У белого креста провели неформальную беседу. Хотелось выяснить - понимают ли сами, что они совершили. И как это переваривалось в их головах. Начал с того, что попросил каждого ответить на два вопроса. Первый – что он чувствовал, войдя в этот лес впервые, и что он чувствует сейчас, когда работа уже позади?
Ответы на первый вопрос были для меня неожиданными. У подавляющего большинства присутствовал … страх. Этимологию страха можно подразделить на несколько фобий: Страх перед хвойным темным лесом – (Красная шапочка и Серый волк) Осознание того что здесь, может быть под ногами, лежат покойники (а вдруг за ногу ухватит?). Осознание того, что здесь происходили убийства. (Страх смерти, как неведомой и непреодолимой силы, страх перед насилием). Пришлось признаться, что моя нарочитая строгость должна была стать для них своеобразной палочкой-выручалочкой. Есть кому пожаловаться, а этот “сурьезный” дядька сможет защитить от любой напасти.
По второму вопросу ребята тоже (за редким исключением) были единодушны в ответах. В процессе работы (особенно когда стало светлее после спиленных еловых ветвей) постепенно пришло понимание того, что они не просто таскают сучки, рубят ветки и копают землю Они ТВОРЯТ ПАМЯТЬ. И Духовную и Земную. И на страшные до сего времени ямы-могилы они смотрят уже как на предмет требующий их заботы. Холмик подсыпать, крест подравнять.
Понимание того, что они ПЕРВЫЕ, кто после стольких лет забвения обустроил эти могилы, их пока не посетило.
Пришлось чуть-чуть “проехаться” по этой теме. Сказал, что я в целом удовлетворен их работой, и надеюсь, что они смогут успешно применять в своей жизни полученные навыки. Как физического труда: работа с топором, пилой, лопатой. Так и твердо для себя усвоили: каким бы трудным не казалась предстоящая работа, ее всегда можно расчленить на цикл более простых, можно даже сказать - примитивных действий. Вот так, шаг за шагом, надо двигаться к достижению намеченной цели. Помните, дорога к успеху всегда начинается с первого шага. И этот шаг вы уже сделали.
Ну что же, итог солидный – 9 могил, 70 человек. Одним мемориальным кладбищем на этой земле стало больше. А если учесть, что на Соловках это ПЕРВОЕ официально установленное КЛАДБИЩЕ – то - ай да мы.

День двадцать первый, 27 августа 2006 г.

В 6-00 за ребятами прикатил монастырский автобус.

Музейный <…> надо было заказывать за неделю, а лучше всего сразу - вместе с заявкой на встречу группы. Странно все это. Вроде бы не на экскурсию прикатили, а дело делать, а к ребятам отношение хуже чем к неорганизованным туристам. Сортир на горе так и не вычистили, зато “экскурсоводы докладывают, что "твои школьники весь лес бумажками замусорили и своими кучками “заминировали””. В общем взаимоотношения с музеем явно не складываются.
Как они собирались и грузились здесь описывать не буду. И смех, и грех, и легкая грусть. Скажу лишь, что после их отъезда осталась куча нужных и не очень нужных вещей. Нужные мы приспособили в дело, а ненужные сожгли на костре.
Пока с утра я бродил по кладбищу подправляя неброские огрехи и ожидая приезд музейщиков для предъявления "в натуре" выполненной работы <…>.
14ч.00мин. Выход в Исаково, для шурфовки намеченных мест. <…> Заложили три самых необходимых шурфа. <…> Ни чего на этой полянке мы не обнаружили (предполагалось, что на этом месте хоронили монахов из скита). Описав и сфотографировав шурфы – я велел Василию их засыпать обратно и возвращаться на Секиную гору.

Сам еще раз изрядно полазил по кустам в окрестностях Исаковского скита и наметил возможные места более детальных обследований на следующий полевой сезон.
Кто знает, может быть и на следующий год прикатим на Соловки.

День двадцать второй, 28 августа 2006 г.

Никто из музея к нам не приехал, ни в это день, ни на следующий, администрация поселка тоже никого не прислала, директор лесхоза в командировке - в общем никому

из должностных лиц наша работа не интересна. Так и остался у меня не подписанным "Акт обследования территории содержащей массовые захоронения людей погибших насильственной смертью".

День двадцать третий, 29 августа 2006 г.

29 августа 2006 года. гора Секирная, о. Большой Соловецкий
Нами, комиссией в составе: _____
составлен настоящий
АКТ
в том, что руководителем поисково-исследовательской экспедиции Дмитриевым Ю.А. предъявлен участок леса на юго-восточном склоне горы Секирная (примерно в 100-150 метрах) восточнее здания бывшей дизельной электростанции), размером 120 на 80 метров, содержащий массовые захоронения людей, погибших насильственной смертью (расстрелянных) в период существования Соловецких лагерей особого назначения.
Осмотром выявлено, что к указанному месту проложена земляная дорожка с выложенными камнями ступеньками, близ которой установлена скамья для отдыха.
Территория леса ограничена хорошо различимым временным ограждением (обтянута по периметру двумя нитками пропиленового шпагата белого цвета с привязанными к нему флажками розового цвета).
Обнаруженные захоронения (9 штук) оформлены в виде отдельных могил (оформлен земляной холмик и установлен православный крест). На подножии креста укреплена металлическая табличка с указанием порядкового номера могилы и количеством захороненных в ней людей. Вблизи крестов установлены деревянные скамейки для отдыха.
Пустые подготовленные ямы (11 штук) отмечены деревянными колышками с навязанными на них ленточками розового цвета.
Заслушав сообщение Дмитриева, о том что данное место является местом расстрела и захоронения заключенных СЛОНа, комиссия пришла к выводу, что **в соответствии с Законом Российской Федерации "О погребении и похоронном деле", производить перезахоронений праха людей погребенных на Секирной горе не целесообразно, а руководствуясь тем же Законом - на этом месте должно быть устроено мемориальное кладбище.**
Территорию предъявлял Дмитриев Ю. А. /подпись, печать/
Члены комиссии: /место для подписей/

День двадцать четвертый, 30 августа 2006 г.

30 августа мы тепло распрощались с братией Секиро-Вознесенского скита и покинули Секирную гору.
На экскурсионном автобусе приехали в поселок. Директор музея был в командировке, глава местной администрации принимал каких-то "высоких" гостей.
В музее сдал Ольге Бочкаревой под расписку, для ответственного хранения, контейнера с "вещдоками" <…> и стал готовиться к отъезду.
Поселок заметно опустел, туристов стало меньше. На распродаже купили с Василием несколько книг из какой-то ликвидированной библиотеки. Ольга Гришанова уехала с детьми в паломническую поездку на материк, а больше в поселке мне видится ни с кем не хотелось.

Устал, наверное, просто устал. Для усталости есть свои веские основания: тут и минорные эмоции при работе с захоронениями, и ответственность за быт и жизнь киношкольцев, и переживания за качество своей работы. <…>
В 17 часов на теплоходе "Василий Косяков" отпыли на материк, около 20 часов вечера пришли в Кемь. Доехали на маршрутном автобусе до ж/д вокзала. Проходящие поезда к Беломорску будут только ранним утром. "Хорош" я буду за рулем если ночь не посплю. Тут и до аварии не далеко. А терять завтра целый день на отдых в Беломорске и ехать ночью - ну уж "дудки".
Вышел на привокзальную площадь и после некоторый поисков сговорился с частником. В конце концов если попаду в аварию "по недосыпу" и лечение, и ремонт машины обойдутся куда дороже. В 20ч.40 мин. на "Жигулях" восьмой модели отправились в путь. С некоторыми приключениями (в пути были и густой туман и сильный дождь) к 11 часам ночи прикатили на станцию юных туристов г. Беломорска. Переночевали в тепле и уюте.
Утром позавтракали, загрузили вещи и оборудование в свою "Ниву" и, как белые люди, поехали ближе к дому. По дороге заезжали в Сегежу и на 8 шлюз ББК, но это уже к Соловецкой части нашего путешествия не относится и требует отдельного описания.
@ Дмитриев Ю.А., 2006

Заключительная часть.

Помимо общего описания работ и выводов приводятся некоторые дополнительные сведения и ставятся вопросы требующие дальнейшего освещения.

Заключение к отчету о полевой экспедиции 2006 года на Соловки:
Экспедиция проводилась в соответствии с планом научной работы КРО “Академия социально-правовой защиты” на 2006 год и состояла из двух этапов:

А) – полевого (проведены с 17 по 28 июля и с 7 по 30 августа) с выездом на остров Соловецкий Приморского района Архангельской области,
Б) камерального – обработки полученных результатов:

1. По итогам полевых экспедиций составлен письменный отчет позволяющий проследить по дням всю проделанную работу.
В результате дополнительных исследований выявлен ряд интересных фактов позволяющих значительно сузить временной интервал происхождения обследованных захоронений на Секирной горе.
В ходе экспертизы, проведенной с помощью Института водных проблем Севера из комка бурого цвета изъятого при проведении работ из захоронения № 4 (контейнер с вещдоками №2) были извлечены металлические монеты в количестве 9 штук, достоинством 3, 10, 20 копеек, а также клочки бумаги с типографским шрифтом.

Крайняя датировка монет – 1921 - 1928 годы.

Сторона I



Сторона II

Клочки бумаги удалось идентифицировать как обрывки лагерных бон, достоинством в 2 и 5 копеек, первого выпуска 1929 г. Учитывая то, что боны прекратили свое хождение в 1932 году можно предположить, что захоронение № 4 произведено между 1929 и 1932 годами. (Вероятнее всего 30-32 т.к. боны введены в обращение в конце 1929 г.)

По ярко выраженной концентрации ям в одном месте – можно предположить, что и остальные захоронения относятся к этому периоду. Несколько на отшибе находится захоронение обозначенное на схеме № 1 но, как показали исследования, оно находится в низине, затапливаемой грунтовыми водами. Очевидно это была ранняя, не совсем удачная попытка. Остальные могилы и пустые приготовленные для захоронения ямы (11 шт.) располагаются значительно выше и сконцентрированы на относительно небольшом удалении друг от друга

Характерные позы скелетов в могиле (со сведенными за спину руками) говорят о том, что людей расстреливали связанными, (по прошествии лет веревки не сохранились). Обнаруженные почти в каждой могиле гильзы от пистолета говорят, что расстрелы производились из однотипного автоматического оружия (предположительно "Браунинг№2").

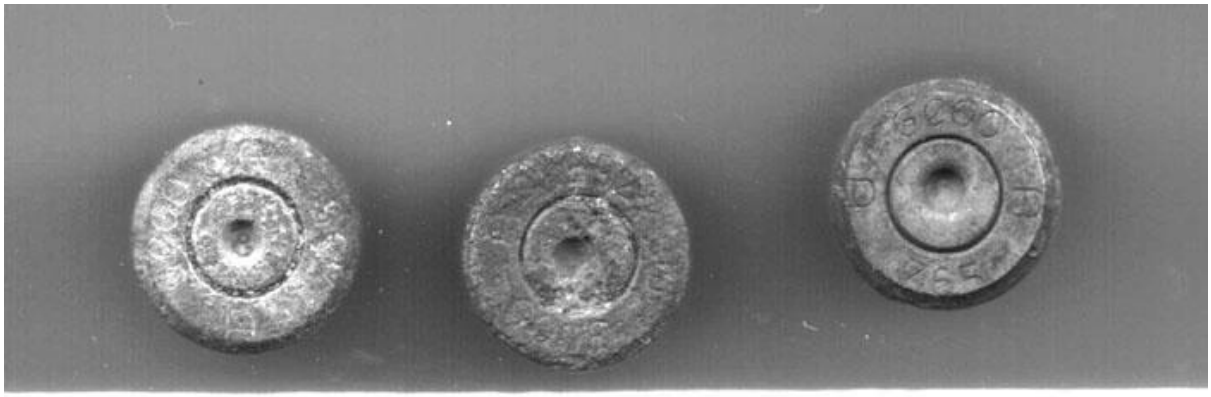

На вопрос - расстреливали из одного и того же пистолета или из нескольких? - сможем ответить только исследовав все имеющиеся гильзы и пули. Но баллистическая экспертиза дело хлопотное. На северо-западе ее проводят только в Саукт-Петербурге. Для назначения экспертизы нужно возбуждать дело и пр..
Пули и гильзы из контейнера №2 (предположительно от пистолета "Браунинг") при содействии карельской республиканской прокуратуры отправлены в центральную криминалистическую лабораторию Санкт-Петербурга 02.10.2006 г., но на момент сдачи отчета, ответ не пришел.

Некоторые мысли за скобками протокола:
Примерно 60% расстеляных были убиты исполнителем - левшой(?) Сейчас вместе с судмедэкспертом по фотографиям пытаемся составить сводную таблицу огнестрельных ранений и вычислить "почерк". Но, учитывая его занятость, это дело не одного месяца.

Выводы: Участок леса на южном склоне горы Секирная содержит 9 захоронений людей (70 человек) погибших насильственной смертью. Причина смерти – расстрел. Расстреливали как в голову (преимущественно в затылок) так и в грудь/спину. Наличие в могилах стреляных гильз указывает на то, что расстрелы производились непосредственно у могилы.
Дата захоронения № 4 между 1929 и 1932 годами.
Мы специально не замкнули временный периметр кладбища - дальше к югу могут быть еще захоронения.

Из не решенных вопросов:
1. Фотография калоши с клеймом завода изготовителя (обнаружена в захоронении № 8) пока в работе. Завод "Красный треугольник" сменил своего владельца и пока мне никто не может ответить, кто занимался заводским музеем и где теперь сам музей располагается. Буду зимой в Питере – разыщу.

2. Сложнее обстоят дела с персоналиями захороненными в могилах. Нужно ждать пока обнаружатся акты о приведении приговоров в исполнение.

Вот вкратце и все, что можно пока уверенно сказать о захоронениях на Секирной горе.

По кладбищу в поселке:
Если администрация настаивает на проверке сквера – то надо отрывать в разных частях траншеи. Дело хлопотное и дорогостоящее. Но дело того стоит. Если примите такое решение, то начинать надо в мае. Пока туристов нет. Попробую через совет ветеранов выйти на моряков и летчиков, живших в поселке во время войны. Может быть, вспомнят что-то конкретное.

Относительно Исаково и Савватьево – надо искать.

Если наше сотрудничество продолжится то, скорее всего, всего приеду в первый раз в мае 2007 года. Надо местность до появления травы осмотреть.

7 декабря 2006 г. Ю.А. Дмитриев

Дополнительный иллюстративный материал: по материалам экспедиции 2005 г.

Здесь приведем краткую предисторию обнаружения в 2005 году на Секирной горе - ПЕРВОГО ОФИЦИАЛЬНО УСТАНОВЛЕННОГО ЗАХОРОНЕНИЯ.

Текст написан на основе заявления отправленного в прокуратуру Приморского района Архангельской области.

Прокурору Приморской межрайонной прокуратуры старшему советнику юстиции Л.А. Гильмутдинову
Заявление
В соответствии с планом научной работы на 2005 год, в период с 19 по 26 июля 2005 года на территории Соловецкого района Архангельской области, Карельской региональной общественной организацией "Академия социально-правовой защиты" (далее Академия) и Центром "Возвращенные имена" при Российской национальной библиотеке (г. Санкт-Петербург) проведена рекогносцировочная экспедиция, с целью обследования и выявления мест ранее неизвестных захоронений, относящихся к периоду существованию на островах Соловецкого лагерей Особого назначения и Соловецкой тюрьмы ГУГБ НКВД.
При обследовании юго-западного склона горы "Секирная", настоятелем Секиро-Вознесенского скита о. Матфеем (в миру Романчук Михаил Георгиевич), нам была указана часть леса, где на поверхности прослеживались провалы почвы правильной геометрической формы (средние размеры примерно 2х2 м., с глубиной просадки до 0,3 м.) и группа вырытых ям с сильно оплывшими краями, глубиной до 2-х м.

Предполагая, что данные ямы могут содержать в себе ранее неизвестные захоронения людей умерших или погибших в период существования на Секирной горе штрафного изолятора СЛОНа (1920-1930-е г.г.), было принято решение произвести шурфовку одной из ям.

Для работы была выбрана яма с линейными размерами провала 2,0 х1.7 м. и глубиной просадки до 0,2 м. расположенная примерно в 120 метрах к юго-западу от здания бывшей дизельной электростанции (азимут - 210"). Яма была густо заросшая черничником и в ней росли 4 дерева осины высотой 10-12 м.

После снятия травяного покрова и уборки трех деревьев, по центру ямы было произведено пробное шурфование обычной лопатой. (Из-за обилия камней в грунте, специальный бур для отбора грунта применить было невозможно).

На глубине 0.6 м. от поверхности были обнаружены костные останки принадлежащие человеку, (кости левой ноги - кости голени и большая бедренная) обутые в кожаный сапог. Было принято решение - продолжить вскрытие ямы до поверхности захоронения. Раскоп был произведен А.Я. Разумовым (Центр "Возвращенные имена") с соблюдением всех правил производства археологических раскопок. Работы по шурфовке производилась 23 июля 2005 г. с 16 до 20 часов, по вскрытию ямы с 10 часов утра до 20 часов вечера 24 июля 2005 г.

В результате работы выявлено:

Яма содержит в себе костные останки не менее 4 человек. Костные останки покрыты плотным гумусным слоем, фрагментов одежды не сохранилось, за исключением одной пары кожаных сапог, в которую был обут один из лежащих. Фрагментов деревянных конструкций (гроб, ящик, пофамильная доска) не обнаружено.

На глубине 0,3 м. от поверхности земли восточная часть ямы была укрыта слоем камней от 10 до 70 см. в поперечнике весом от 20 до 50 кг.

На видимых останках не выявлено следов прижизненных травматических повреждений. Из ямы были извлечены два черепа.

Череп обозначенный на рисунке № I принадлежал мужчине лет 30-40 и имеет повреждение выломанной теменной и части лобной кости, произошедшее в результате наваливания на голову трупа больших по весу и объему камней и сдавливания костей черепа грунтом. Выпавший фрагмент черепа пока не обнаружен. Пулевых или иных прижизненных повреждений на костях черепа № I не обнаружено.

Череп обозначенный на рисунке-схеме цифрой 2 принадлежал мужчине в возрасте 25-30 лет (возраст как и в первом случае определял - по стертости эмали и бугорков на зубах, сращению черепных швов, половую принадлежность - по выпуклости надбровных дуг). Череп сильно деформирован (сплющен) под действием веса камней и грунта.

Дальнейшие исследования были приостановлены. Об обнаружения захоронения были информированы органы местного самоуправления Соловецкого района и начальник райотдела милиции.

25.07.05. с 10 часов 45 минут утра до 12 ч. 45 минут место захоронения осматривала комиссия созданная администрацией района, а с 15 до 16 часов 45 минут органы милиции. Свое мнение комиссия выразила в акте от 25 июля 2005 года.

Выводы:

1.Данное захоронение относится к периоду существования Соловецкого лагеря особого назначения 1920-1939 г. и содержит в себе останки не менее 4 человек. (Из-за прекращения работ могила не была вскрыта полностью, и на ряд вопросов как-то: количество людей захороненных в этой могиле, их половой и возрастной состав, видимые причины смерти - ответить пока не удалось). По отсутствию пофамильной доски и маркировочного столбика на самой могиле, можно предположить, что захоронение произведено до 1935 года, когда были введены новые ГУЛАГовские правила захоронения умерших заключенных.

Данное захоронение не является единственным в этой части леса, а является частью санитарного захоронения (кладбища) II лаготделения СЛОНа.

3.Производство дальнейшей работы по эксгумации человеческих останков из данного захоронения не целесообразно, ввиду очевидности происхождения захоронения.

4.Производить перезахоронение останков людей обнаруженных в данной могиле не целесообразно, ввиду значительного объема работ и финансовых затрат.

Рекомендации:

Администрации местного самоуправления Соловецкого района произвести необходимый комплекс мероприятий (выявление количества захоронений, определение границ и размеров лагерного кладбища, вывод этого участками лесного фонда, оформление мемориального кладбища, разбивка дорожек, установка могилах знаков и пр.) в соответствии с законом РФ "О погребении и похоронном деле".

Президент Академии Ю.А. Дмитриев

Посёлок Соловецкий. 25 июля 2005 г.

АКТ

Комиссия в составе – зам. Главы Администрации Соловецкого р-на Н. С. Яковлева, директор Лесхоза Л. И. Проурзин, депутат муниципального совета О. В. Бочкарёва, ученый секретарь Соловецкого музея-заповедника М. А. Луговая, зав. церковно-археологическим кабинетом Соловецкого монастыря А. А. Сошина, составили настоящий акт в том, что 25 июля 2005 г. в 11-30 на юго-западном склоне горы Секирная нам предъявлен раскоп группового захоронения. Раскрытие захоронения проводилось членами рекогносцировочной экспедиции Ю. А. Дмитриевым (Академия социально-правовой защиты, Петрозаводск) и А. Я. Разумовым (Российская национальная библиотека, С.-Петербург).

Раскоп представляет собой раскрытие до поверхности погребения. Видны расчищенные останки двух человек и начата расчистка останков третьего человека. Одежды нет, гробов нет, на одном из погребённых сапоги.

Ввиду того, что погребённые брошены в яму беспорядочно и без гробов, а гора Секирная известна по документам и воспоминаниям как место захоронения умерших и расстрелянных узников Соловецкого лагеря, комиссия считает возможным признать, что раскопанное погребение является могилой неизвестных заключенных.

Акт составлен в восьми экземплярах.

Н. С. Яковлева _____

Л. И. Проурзин _____

О. В. Бочкарёва _____

М. А. Луговая _____

А. А. Сошина _____

Чертеж местности г. Секирная (2005 г.)

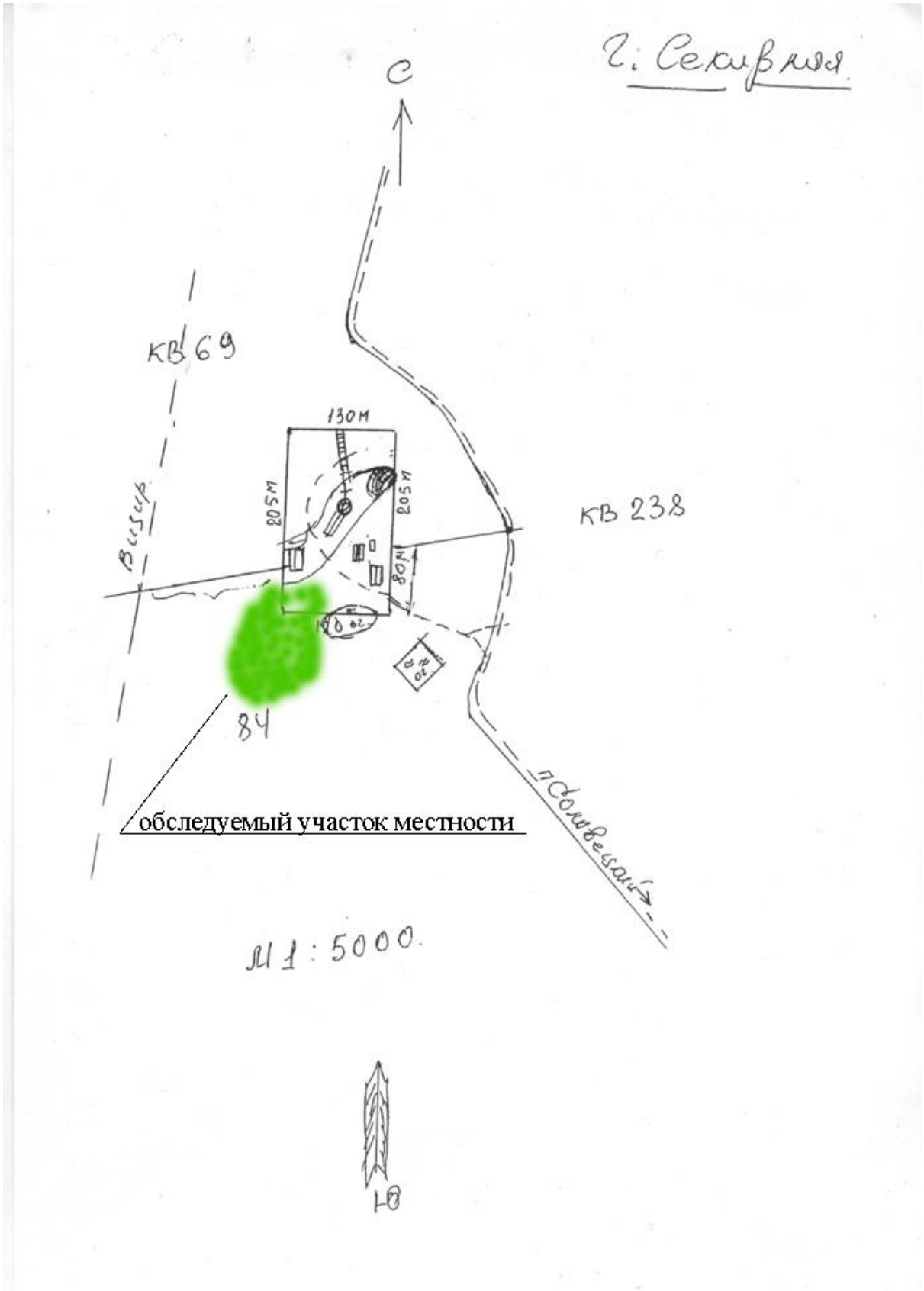

Фототаблица о производстве работ при обнаружении захоронения в 2005 г.

Фототаблица 1.
По вскрытию ямы оказавшейся санитарным захоронением на юго-западном склоне г. Секирной. о. Большой Соловецкий, июль 2005 г. Рекогносцировочная совместная экспедиция Академии социально-правовой защиты и центра «Возвращенные имена» при РПБ

Фото 1. 23.07.2005г. Место предполагаемого захоронения 16ч.00 мин.

Фото 2. 23.07.2005г. на глубине 0,6 м. обнаружены фрагменты кожаной обуви и костные останки принадлежащие скелету человека (общий вид) 17 час.20 мин.

Фототаблица 1. Страница

Фото 3. 23.07.2005г. на глубине 0,6 м. обнаружены фрагменты кожаной обуви и костные останки принадлежащие скелету человека (крупный план) 17час 25 мин.

Фото 4. 24.07.2005 г. Общий вид раскопа 11 час.00 мин.

Фототаблица 1.

Страница

Фото 5. 25.07.05 г. Предъявление места ранее неизвестного захоронения межведомственной комиссии созданной администрацией муниципального образования «Соловецкий район». 10 часов 45 мин



Фото 6. 25.07.05 г. Фиксация размеров захоронения. 10 часов 50 мин.

Фототаблица 1. Страница

Фото 7. Фиксация размеров захоронения. 11 часов 50 мин.

Фото 8. 25.07.05 г. Анатолий Яковлевич Разумов, ст. научный сотрудник РНБ, работает с останками.

Фототаблица 1. Страница

Фото 9. 25.07.05 г. Осмотр и обмер костных останков с целью определения половой принадлежности, возраста, наличия травматических повреждений костей головы, давности захоронения выполняется Дмитриевым Ю.А.

Фото 10. 25.08.05 г. Вид раскопа перед консервацией. 16 часов 00 мин.

Фототаблица 1. Страница

Фото 11. 25.08.05 г. Осмотр захоронения сотрудниками Соловецкого РОМа. 16 часов 00 мин.

Фото 12. 25.08.05 г. Консервация раскопа выполняется Василием Фирсовым. 16 часов 20 мин.

Фототаблица 1. Страница

Рисо №13

Зарисовка выполнена
А.Б. Разумовым

10 октября 2005 г.

Схема расположения возможных захоронений на Секирной горе (составлена в 2005 г.)

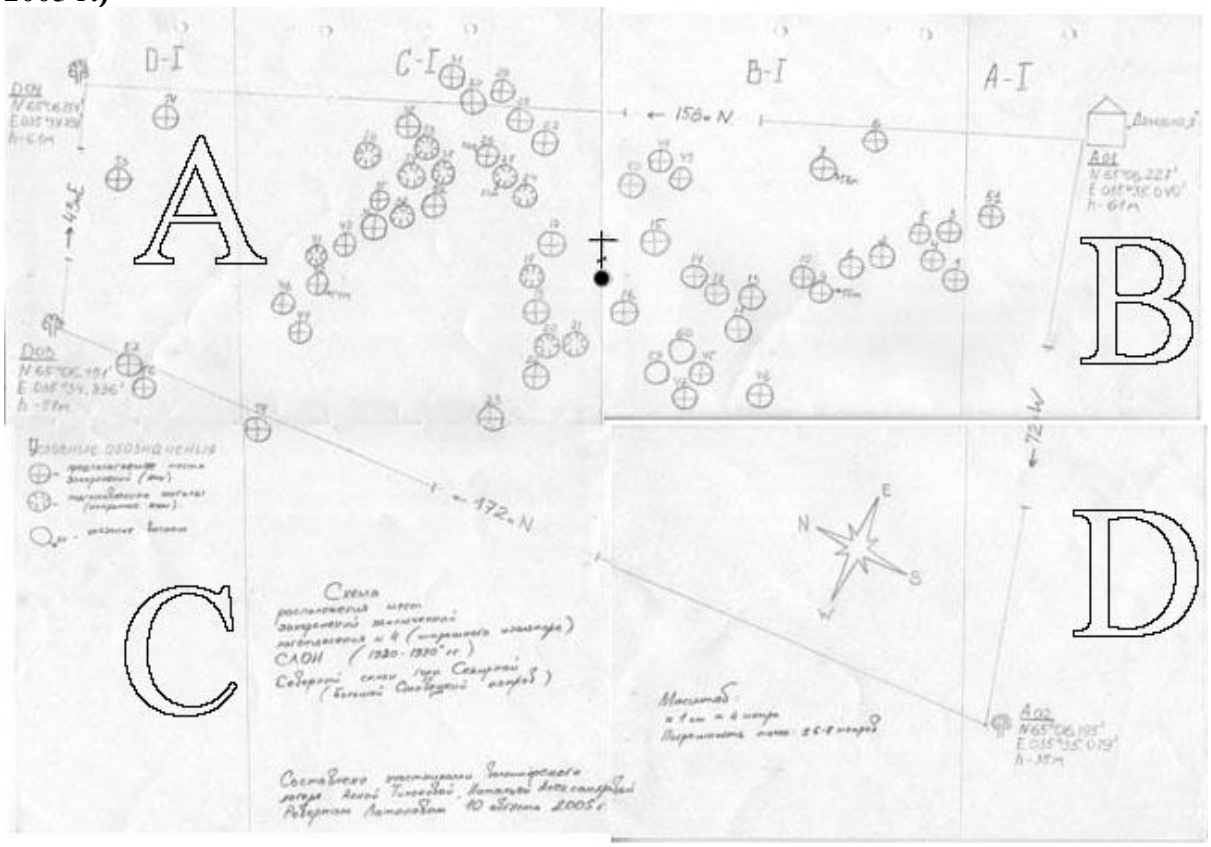

Более крупно части схемы:
Фрагмент А

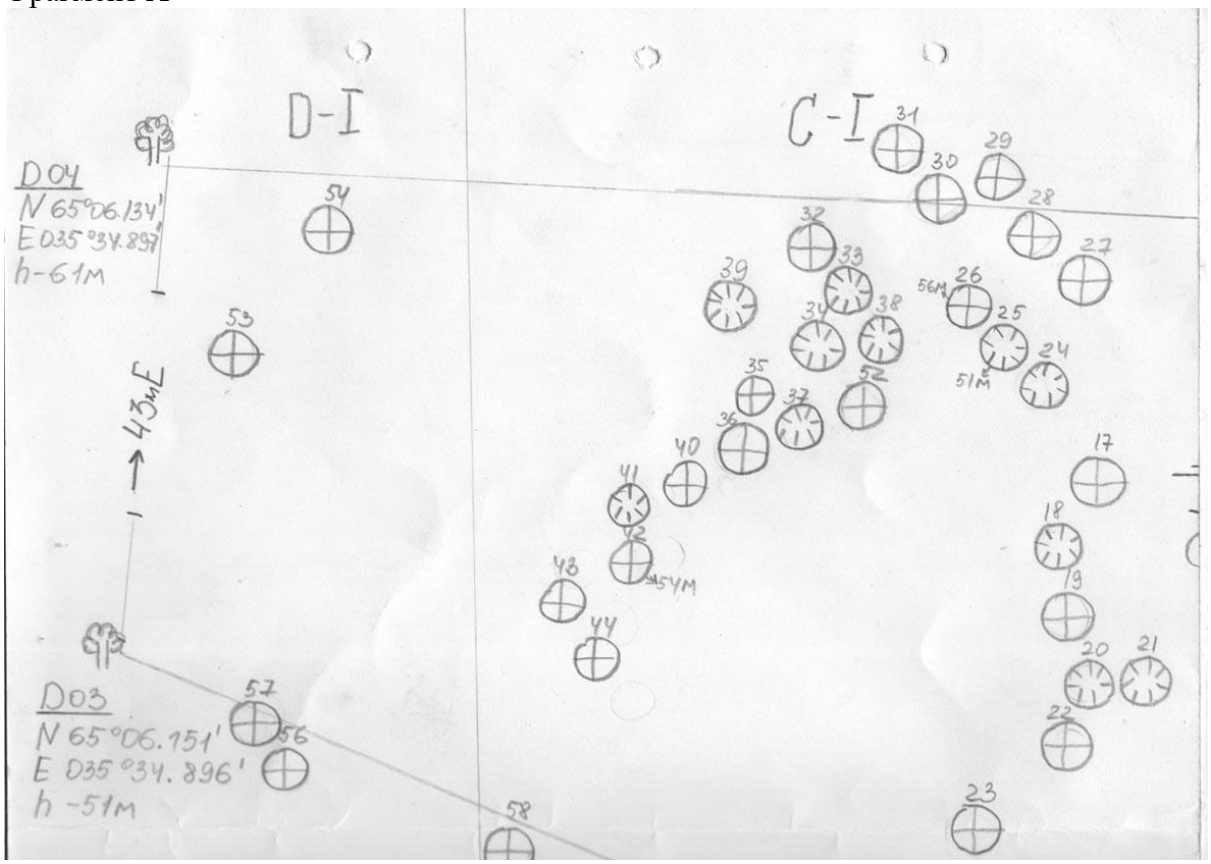

Фрагмент В

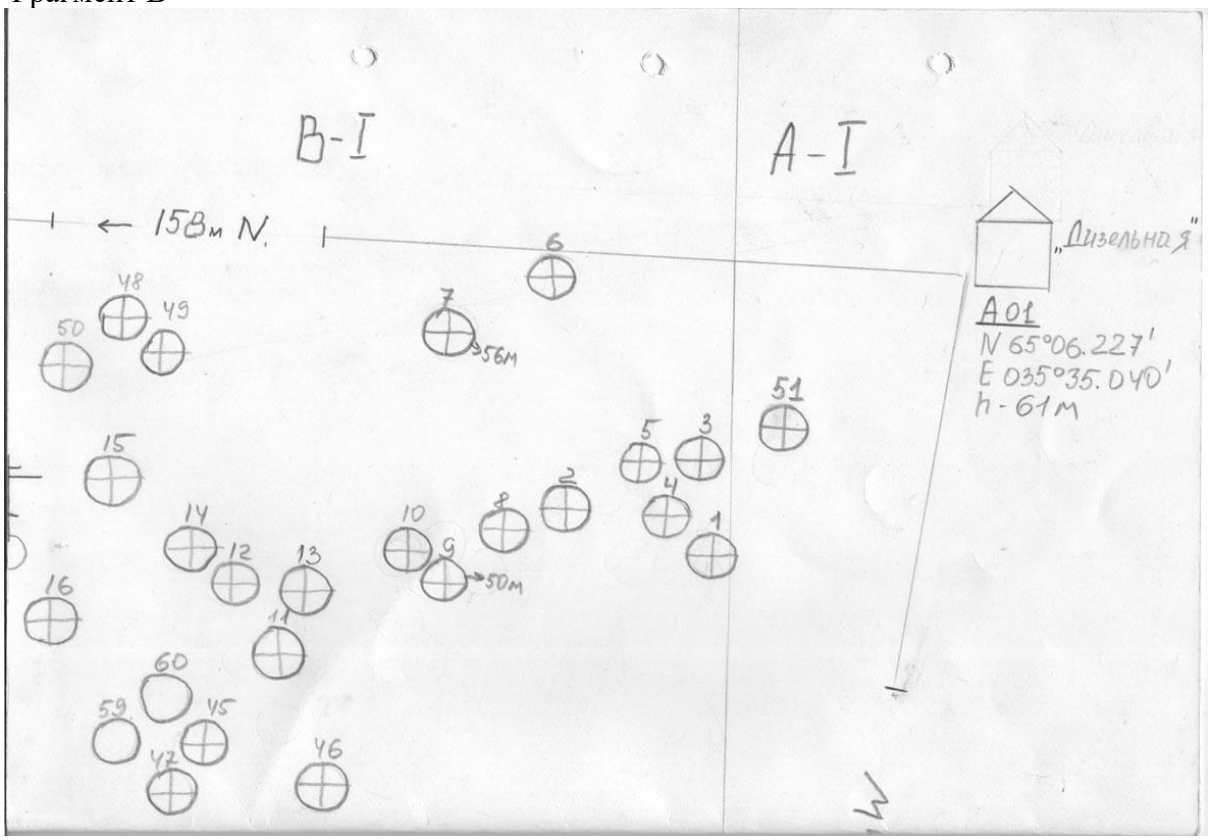

фрагмент С

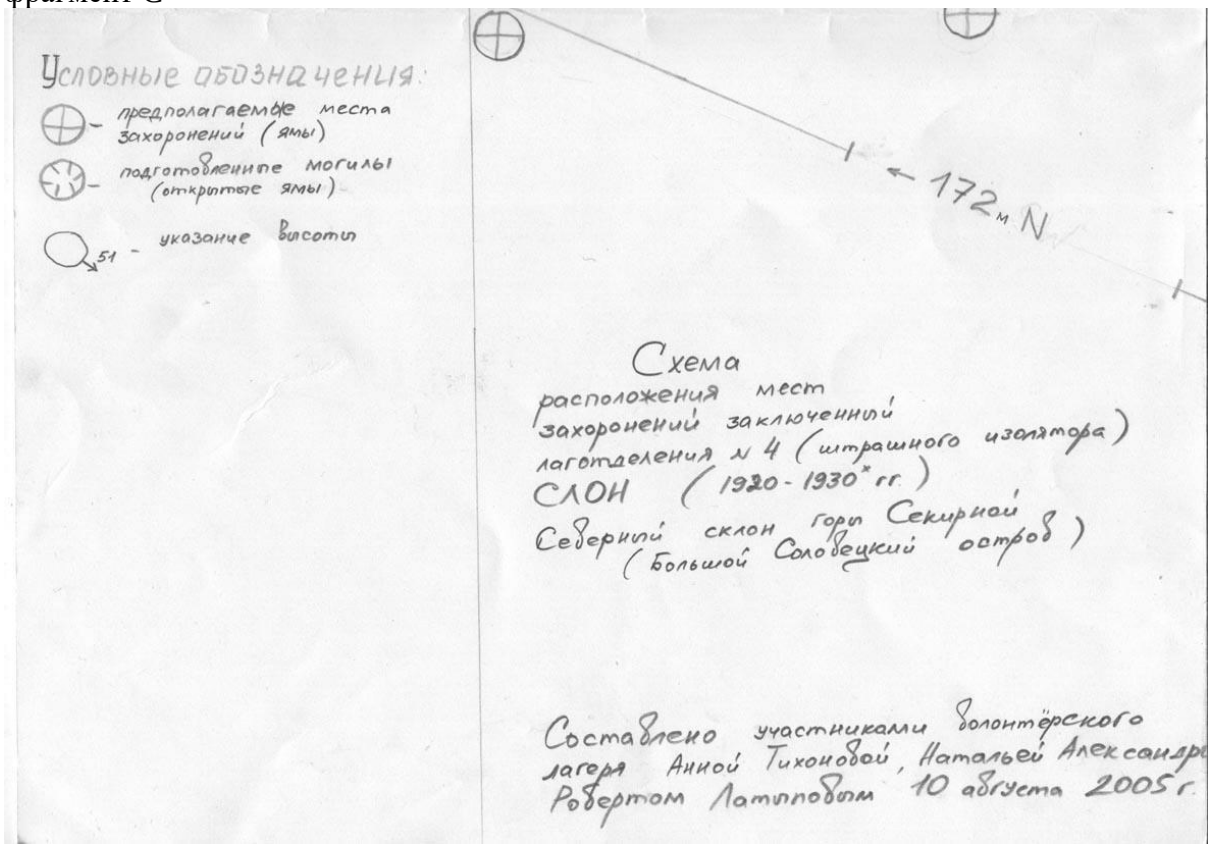

фрагмент D

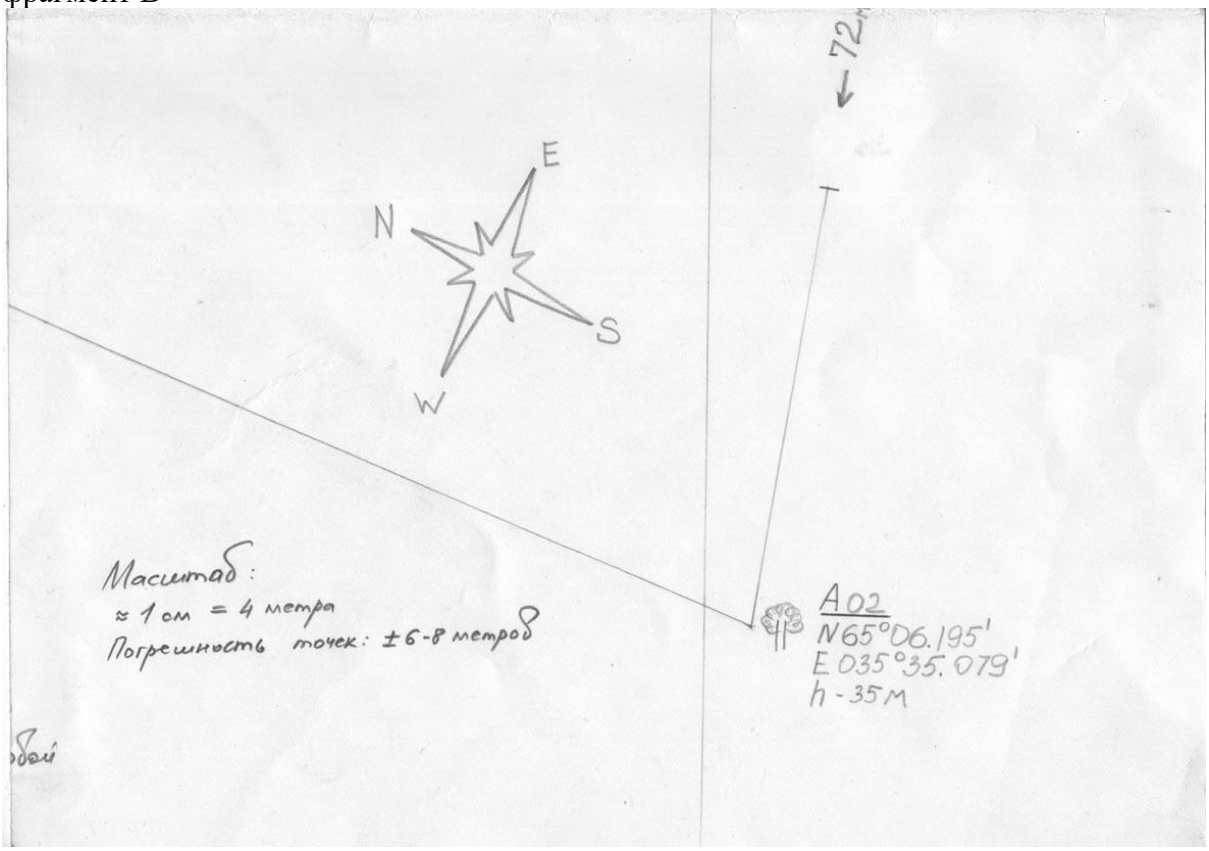
E
N
S
W
Масштаб:
≈ 1 см = 4 метра
Погрешность точек: ±6-8 метров
A02
N65°06.195'
E035°35.079'
h-35м

ПРИЛОЖЕНИЕ: схема захоронений на Секирной горе, акт передачи вещественных доказательств на ответственное хранение, акты (с 1 по 9) об обнаружении, обследовании и закрытия захоронений, а также фотофиксация работ2006 года на вскрытых могилах горы Секирная

Схема расположения (2006 года) захоронений на Секирной горе

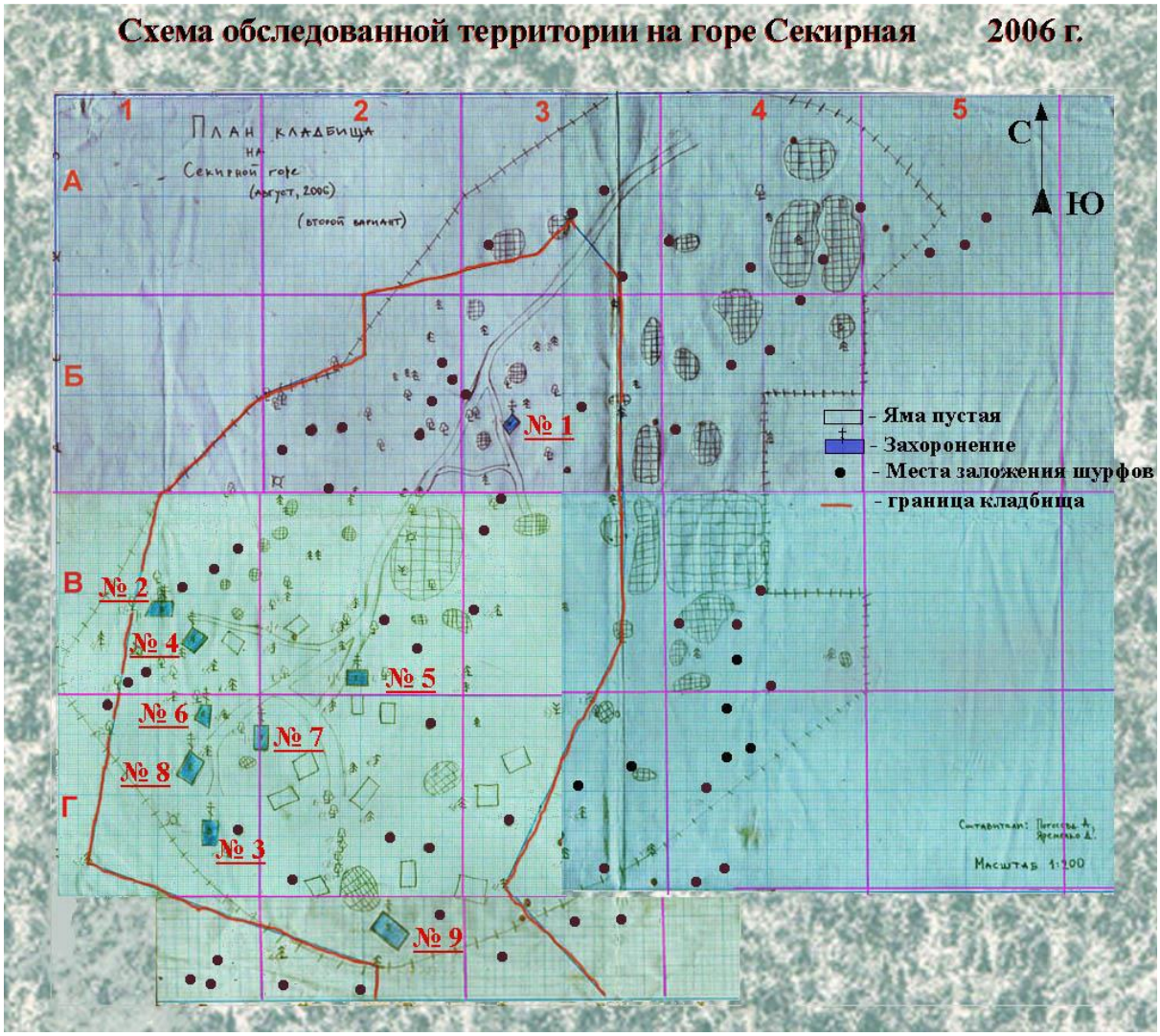

Таблица соответствия маркировки захоронений на горе Секирная по схемам 2005 и 2006 гг.

№ п/п	Дата работ по вскрытию захоронения	Количество захороненных человек	Старая маркировка (схема 2005 года, см. стр. 104)	Новая маркировка (схема 2006 года, см. стр. 107)
1	19.07.2006	26 человек	С-I 30	№ 8
2	08.08.2006	1 человек	С-I 40	№ 9
3	10.08.2006	2 человека	С-I 26	№ 4
4	13.08.2006	12 человек	С-I 27	№ 2
5	14.08.2006	9 человек	Без №	№ 7
6	14.08.2006	3 человека	Без №	№ 6
7	15.08.2006	3 человека	В-I 13	№ 1
8	22.08.2006	9 человек	С-I 31	№ 3
9	28.08.2006	5 человек	“зеленый крест”	№ 5

Акт передачи вещественных доказательств на ответственное хранение.

пос. Соловецкий,
Приморского р-на,
Архангельской области

АКТ
Приемки-передачи от 28 августа 2006 г.

Нами, руководителем научно-поисковой экспедиции, Академии Социально-правовой Защиты Дмитриевым Ю. А. и заведующей экспозиционным отделом Соловецкого музея-заповедника Бочкаревой О. В. составлен настоящий Акт в том, что первый сдал, а вторая приняла на ответственное хранение 5 пластмассовых контейнеров с предметами, изъятыми из раскопов в ходе раскопочных работ на местах массовых захоронений на горе Секирной на основании Договора № 261 от 17 июля 2006 г.:

№ п/п	№ контейнера	Описание предметов, находящихся в контейнере
1	Контейнер № 1	Гильзы пистолетные-4 шт, пули пистолетные-5 шт, пуговицы брючные-2 шт, пуговица от нательной рубахи металлическая-1 шт, фрагмент деформированной металлической проволоки-1 шт, металлический комок разм. 1*1*1 см, имеющий металлический магнитный фон – 1 шт., каблук от мужского сапога с подковой – 1шт.
2	Контейнер № 2(3)	Гильза пистолетная « Браунинг»-1 шт, пуговицы брючные-2 шт.
3	Контейнер № 3(4)	Пули-2 шт. (имеющие зеленый налет, извлечена из костей черепа)
4	Контейнер № 4(5)	Пуля-1 шт.
5	Контейнер № 5(6)	Расческа пластмассовая длиной 10 см-1 шт., пуля золотистого цвета-1 шт., 3 металлических комка разм. 1,5*1,5 см, содержащие в себе пули, 2 металлических комка, содержащих в себе мелкие металлические предметы.

Контейнеры с предметами из раскопов (общее количество = 28 шт.) передаются на ответственное хранение и должны быть переданы в органы прокуратуры по первому требованию.

Настоящий акт составлен в 2-х экземплярах.

Руководитель экспедиции Дмитриев Ю. А.

Заведующая экспозиционным отделом Бочкарева О. В.

Могила № 1

Акт к Могиле № 1

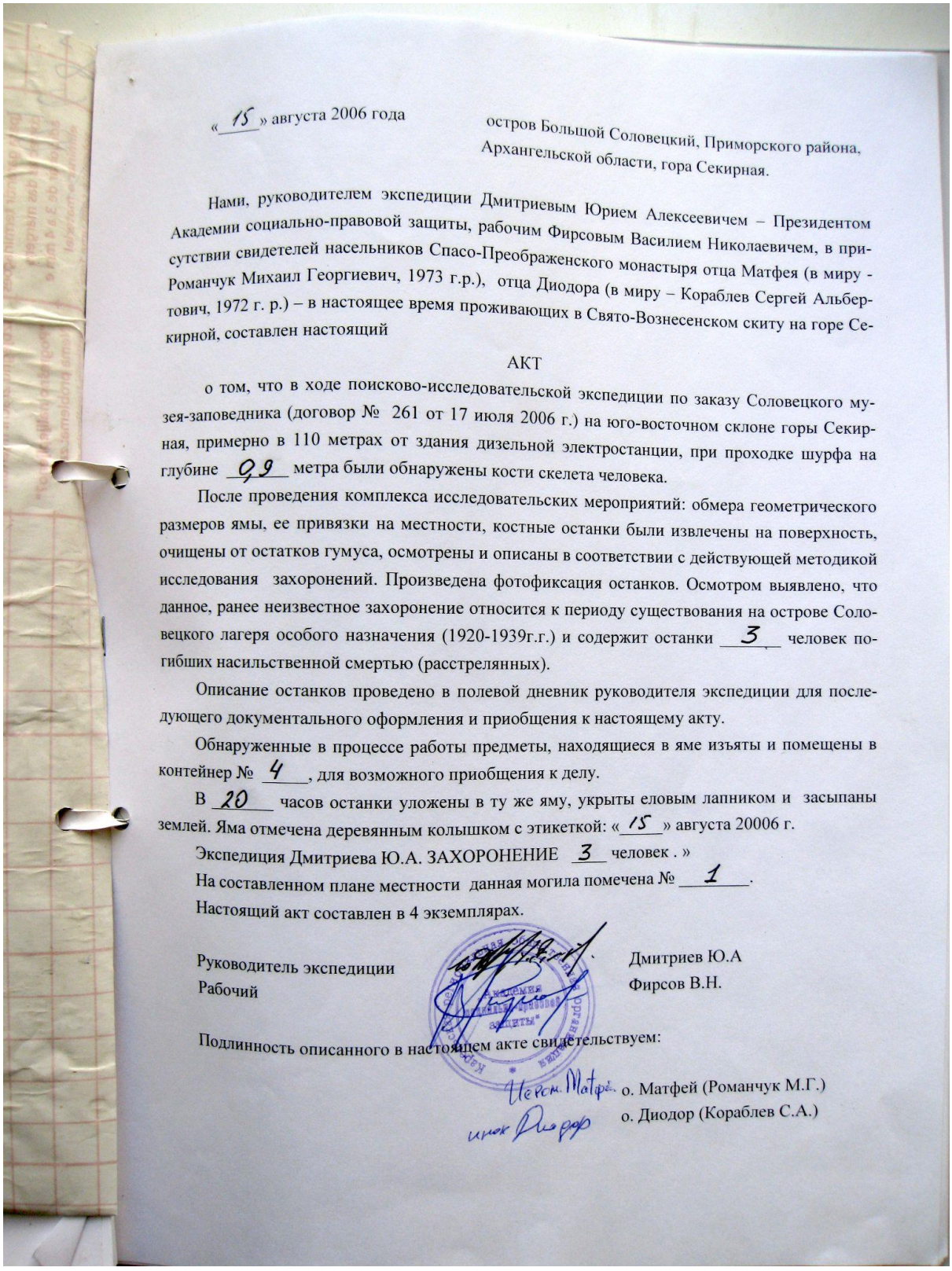

«15» августа 2006 года

остров Большой Соловецкий, Приморского района, Архангельской области, гора Секирная.

Нами, руководителем экспедиции Дмитриевым Юрием Алексеевичем – Президентом Академии социально-правовой защиты, рабочим Фирсовым Василием Николаевичем, в присутствии свидетелей насельников Спасо-Преображенского монастыря отца Матфея (в миру - Романчук Михаил Георгиевич, 1973 г.р.), отца Диодора (в миру – Кораблев Сергей Альбертович, 1972 г. р.) – в настоящее время проживающих в Свято-Вознесенском скиту на горе Секирной, составлен настоящий

АКТ

о том, что в ходе поисково-исследовательской экспедиции по заказу Соловецкого музея-заповедника (договор № 261 от 17 июля 2006 г.) на юго-восточном склоне горы Секирная, примерно в 110 метрах от здания дизельной электростанции, при проходке шурфа на глубине 0,9 метра были обнаружены кости скелета человека.

После проведения комплекса исследовательских мероприятий: обмера геометрического размеров ямы, ее привязки на местности, костные останки были извлечены на поверхность, очищены от остатков гумуса, осмотрены и описаны в соответствии с действующей методикой исследования захоронений. Произведена фотофиксация останков. Осмотром выявлено, что данное, ранее неизвестное захоронение относится к периоду существования на острове Соловецкого лагеря особого назначения (1920-1939г.г.) и содержит останки 3 человек погибших насильственной смертью (расстрелянных).

Описание останков проведено в полевой дневник руководителя экспедиции для последующего документального оформления и приобщения к настоящему акту.

Обнаруженные в процессе работы предметы, находящиеся в яме изъяты и помещены в контейнер № 4, для возможного приобщения к делу.

В 20 часов останки уложены в ту же яму, укрыты еловым лапником и засыпаны землей. Яма отмечена деревянным колышком с этикеткой: «15» августа 20006 г.

Экспедиция Дмитриева Ю.А. ЗАХОРОНЕНИЕ 3 человек . »

На составленном плане местности данная могила помечена № 1.

Настоящий акт составлен в 4 экземплярах.

Руководитель экспедиции Дмитриев Ю.А

Рабочий Фирсов В.Н.

Подлинность описанного в настоящем акте свидетельствуем:

иером. Матфей о. Матфей (Романчук М.Г.)

иеродиак. Диодор о. Диодор (Кораблев С.А.)

Фотографии к Могиле № 1

М1/ф01

М1/ф02

М1/ф03

М1/ф04

М1/ф05

М1/ф06

Могила № 2

Акт к Могиле № 2

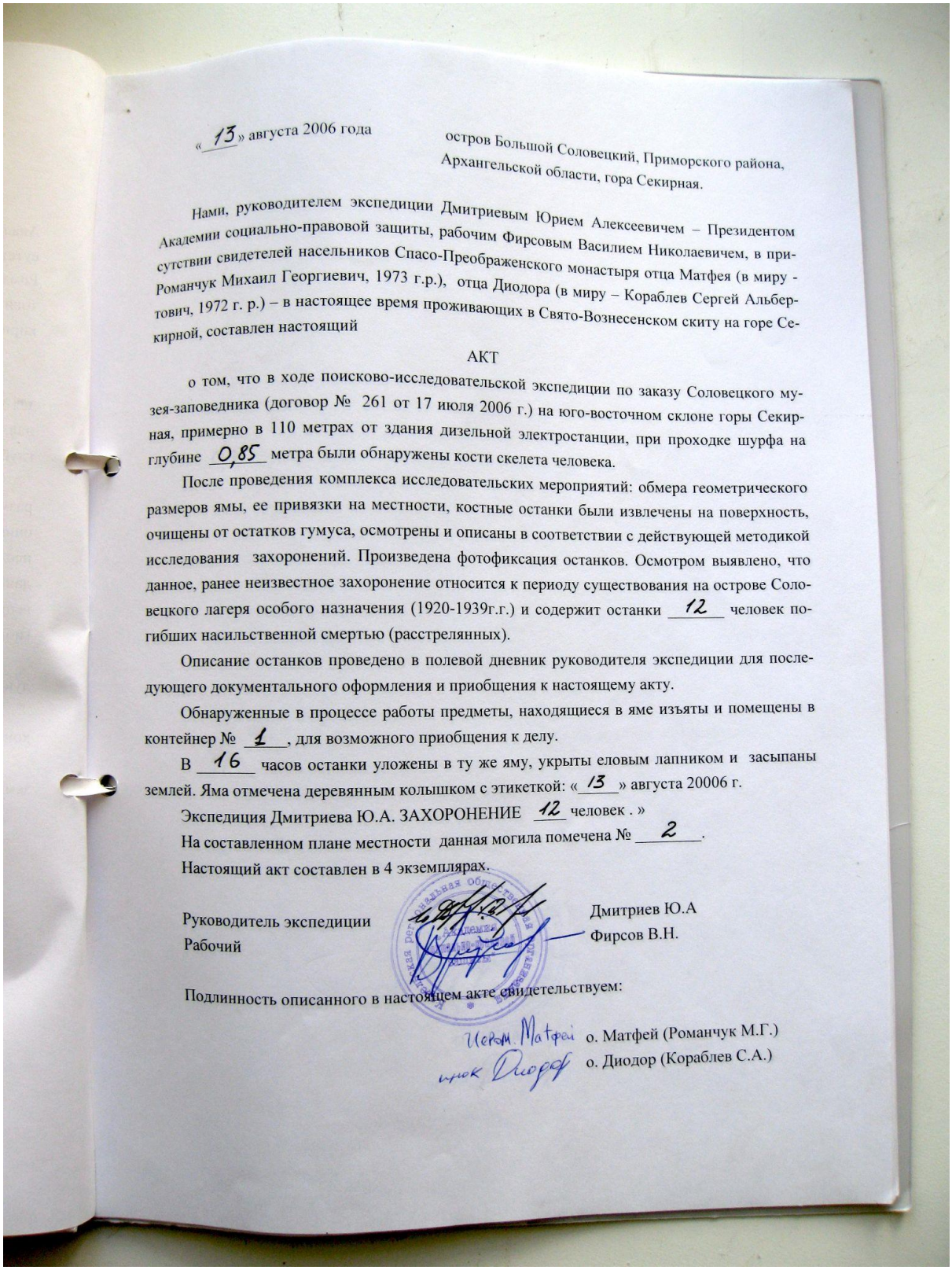

«13» августа 2006 года

остров Большой Соловецкий, Приморского района, Архангельской области, гора Секирная.

Нами, руководителем экспедиции Дмитриевым Юрием Алексеевичем – Президентом Академии социально-правовой защиты, рабочим Фирсовым Василием Николаевичем, в присутствии свидетелей насельников Спасо-Преображенского монастыря отца Матфея (в миру - Романчук Михаил Георгиевич, 1973 г.р.), отца Диодора (в миру – Кораблев Сергей Альбертович, 1972 г. р.) – в настоящее время проживающих в Свято-Вознесенском скиту на горе Секирной, составлен настоящий

АКТ

о том, что в ходе поисково-исследовательской экспедиции по заказу Соловецкого музея-заповедника (договор № 261 от 17 июля 2006 г.) на юго-восточном склоне горы Секирная, примерно в 110 метрах от здания дизельной электростанции, при проходке шурфа на глубине 0,85 метра были обнаружены кости скелета человека.

После проведения комплекса исследовательских мероприятий: обмера геометрического размеров ямы, ее привязки на местности, костные останки были извлечены на поверхность, очищены от остатков гумуса, осмотрены и описаны в соответствии с действующей методикой исследования захоронений. Произведена фотофиксация останков. Осмотром выявлено, что данное, ранее неизвестное захоронение относится к периоду существования на острове Соловецкого лагеря особого назначения (1920-1939г.г.) и содержит останки 12 человек погибших насильственной смертью (расстрелянных).

Описание останков проведено в полевой дневник руководителя экспедиции для последующего документального оформления и приобщения к настоящему акту.

Обнаруженные в процессе работы предметы, находящиеся в яме изъяты и помещены в контейнер № 1, для возможного приобщения к делу.

В 16 часов останки уложены в ту же яму, укрыты еловым лапником и засыпаны землей. Яма отмечена деревянным колышком с этикеткой: «13» августа 20006 г.

Экспедиция Дмитриева Ю.А. ЗАХОРОНЕНИЕ 12 человек . »

На составленном плане местности данная могила помечена № 2.

Настоящий акт составлен в 4 экземплярах.

Руководитель экспедиции Дмитриев Ю.А

Рабочий Фирсов В.Н.

Подлинность описанного в настоящем акте свидетельствуем:

иером. Матфей о. Матфей (Романчук М.Г.)

инок Диодор о. Диодор (Кораблев С.А.)

Фотографии к Могиле № 2

М2/ф01

М2/ф02

М2/ф03

М2/ф04

М2/ф05

М2/ф06

М2/ф07

М2/ф08

М2/ф09

М2/ф10

М2/ф11

М2/ф12

М2/ф13

М2/ф14

M2/ф15



M2/ф16

М2/ф17

М2/ф18

М2/ф19



M2/ф20

M2/ф21

M2/ф22

М2/ф23

M2/ϕ24

M2/ф25

M2/ф26

M2/ф27

M2/ф28

М2/ф29

М2/ф30

M2/ф31

M2/ф32

М2/ф33

М2/ф34

M2/ф35

М2/ф36

М2/ф37

М2/ф38

М2/ф39

М2/ф40

М2/ф41

М2/ф42

М2/ф43

М2/ф44

М2/ф45

М2/ф46

М2/ф47

М2/ф48

М2/ф49

М2/ф50

М2/ф51

М2/ф52

М2/ф53

М2/ф54

M2/ф55

M2/ф56

М2/ф57

М2/ф58

M2/ф59

M2/ф60

М2/ф61

Могила № 3

Акт к Могиле № 3

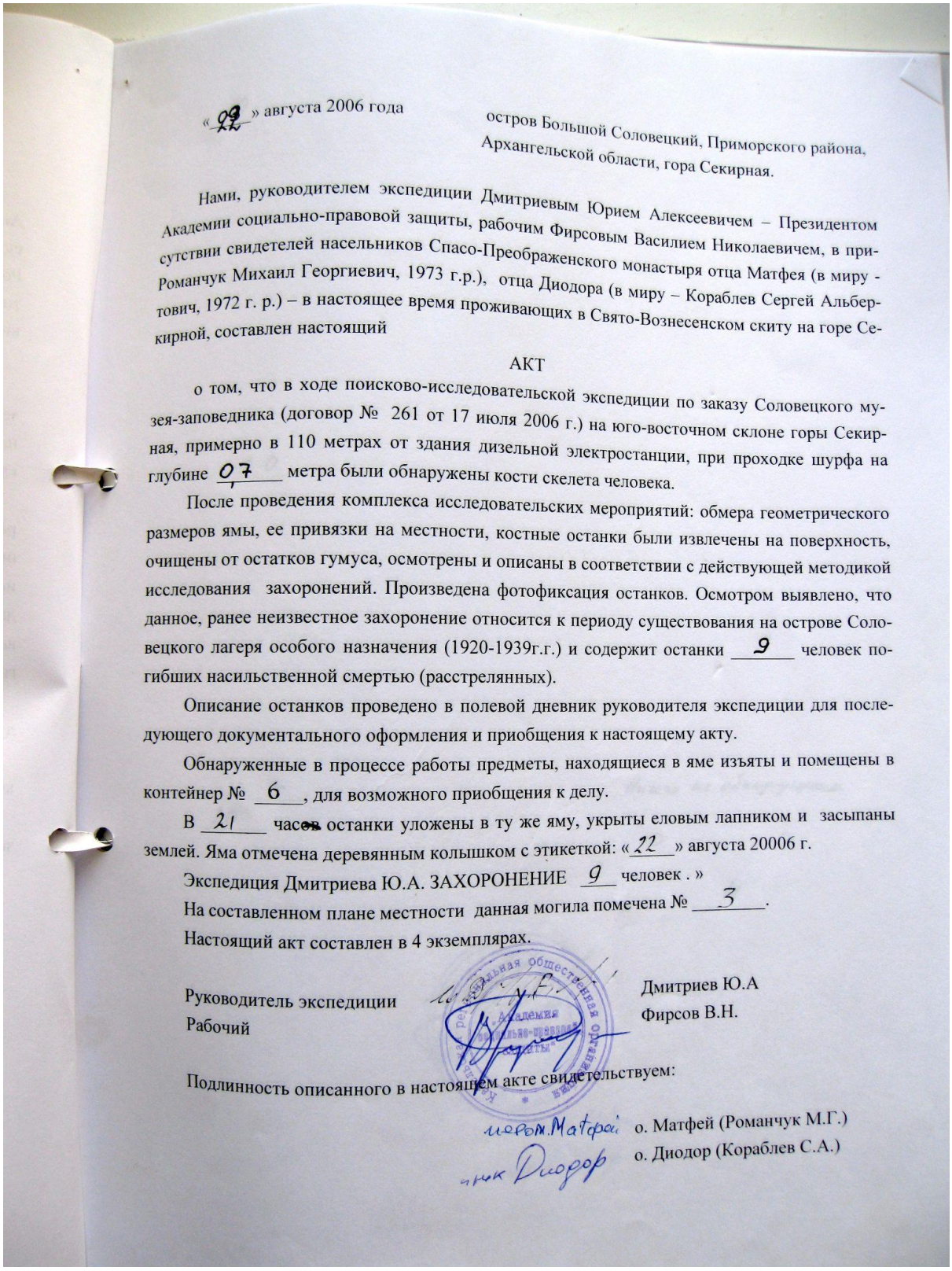

«22» августа 2006 года

остров Большой Соловецкий, Приморского района, Архангельской области, гора Секирная.

Нами, руководителем экспедиции Дмитриевым Юрием Алексеевичем – Президентом Академии социально-правовой защиты, рабочим Фирсовым Василием Николаевичем, в присутствии свидетелей насельников Спасо-Преображенского монастыря отца Матфея (в миру - Романчук Михаил Георгиевич, 1973 г.р.), отца Диодора (в миру – Кораблев Сергей Альбертович, 1972 г. р.) – в настоящее время проживающих в Свято-Вознесенском скиту на горе Секирной, составлен настоящий

АКТ

о том, что в ходе поисково-исследовательской экспедиции по заказу Соловецкого музея-заповедника (договор № 261 от 17 июля 2006 г.) на юго-восточном склоне горы Секирная, примерно в 110 метрах от здания дизельной электростанции, при проходке шурфа на глубине 0,7 метра были обнаружены кости скелета человека.

После проведения комплекса исследовательских мероприятий: обмера геометрического размеров ямы, ее привязки на местности, костные останки были извлечены на поверхность, очищены от остатков гумуса, осмотрены и описаны в соответствии с действующей методикой исследования захоронений. Произведена фотофиксация останков. Осмотром выявлено, что данное, ранее неизвестное захоронение относится к периоду существования на острове Соловецкого лагеря особого назначения (1920-1939г.г.) и содержит останки 9 человек погибших насильственной смертью (расстрелянных).

Описание останков проведено в полевой дневник руководителя экспедиции для последующего документального оформления и приобщения к настоящему акту.

Обнаруженные в процессе работы предметы, находящиеся в яме изъяты и помещены в контейнер № 6, для возможного приобщения к делу.

В 21 часов останки уложены в ту же яму, укрыты еловым лапником и засыпаны землей. Яма отмечена деревянным колышком с этикеткой: «22» августа 20006 г.

Экспедиция Дмитриева Ю.А. ЗАХОРОНЕНИЕ 9 человек . »

На составленном плане местности данная могила помечена № 3.

Настоящий акт составлен в 4 экземплярах.

Руководитель экспедиции Дмитриев Ю.А

Рабочий Фирсов В.Н.

Подлинность описанного в настоящем акте свидетельствуем:

иером. Матфей о. Матфей (Романчук М.Г.)

инок Диодор о. Диодор (Кораблев С.А.)

Фотографии к Могиле № 3

М3/ф01

М3/ф02

М3/ф03

М3/ф04

М3/ф05

М3/ф06

М3/ф07

М3/ф08

М3/ф09



М3/ф10

М3/ф11

М3/ф12

М3/ф13

М3/ф14

М3/ф15



М3/ф16

М3/ф17

М3/ф18

М3/ф19



М3/ф20

М3/ф21

М3/ф22

М3/ф23

М3/ф24

М3/ф25

М3/ф26

М3/ф27

М3/ф28

М3/ф29

М3/ф30

М3/ф31

М3/ф32



М3/ф33

М3/ф34

М3/ф35

М3/ф36



М3/ф37

М3/ф38

M3/ф39

М3/ф40

М3/ф41

М3/ф42

М3/ф43

М3/ф44

М3/ф45

М3/ф46

М3/ф47

М3/ф48

М3/ф49

М3/ф50

Могила № 4

Акт к Могиле № 4

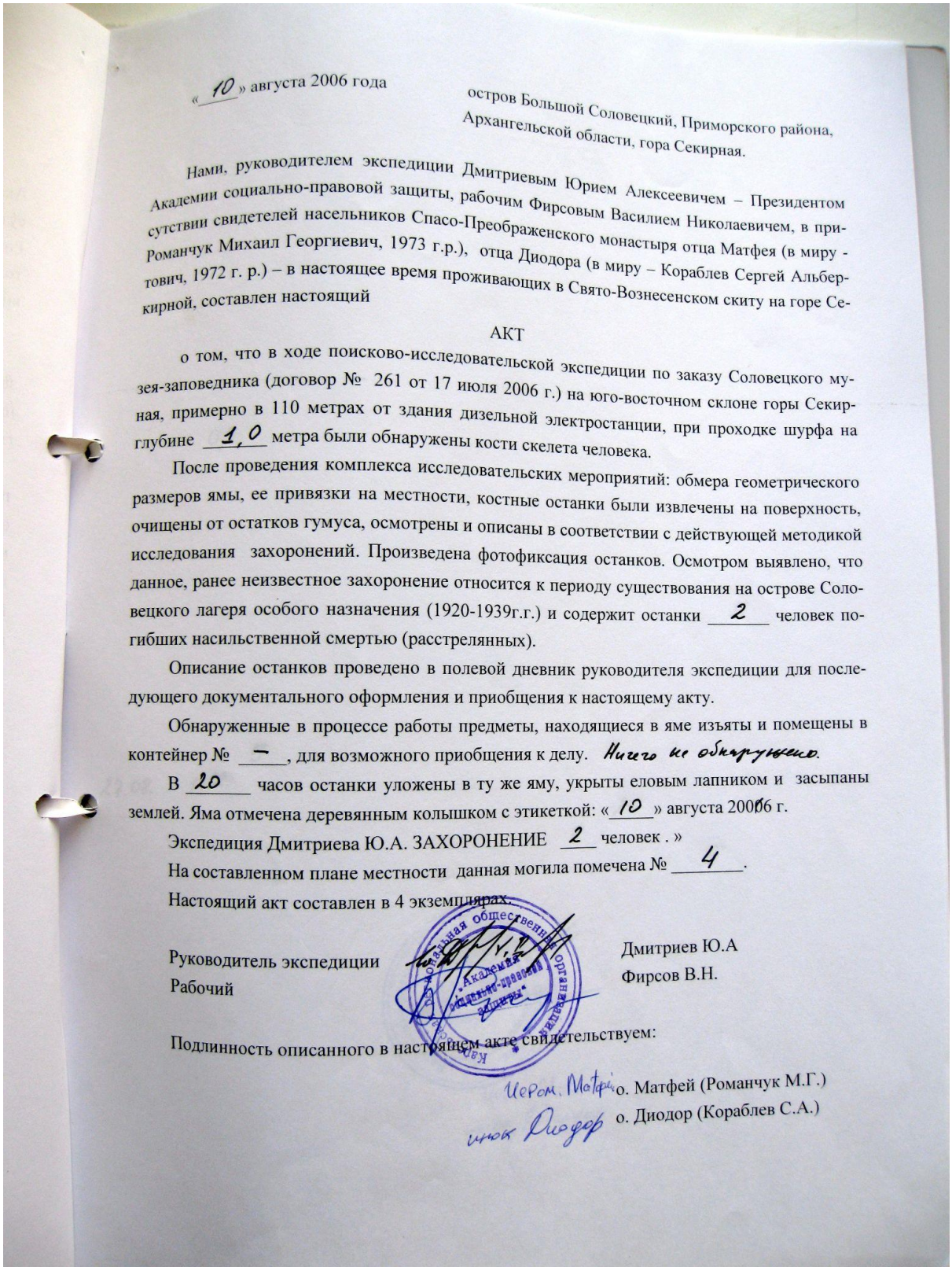

«10» августа 2006 года

остров Большой Соловецкий, Приморского района, Архангельской области, гора Секирная.

Нами, руководителем экспедиции Дмитриевым Юрием Алексеевичем – Президентом Академии социально-правовой защиты, рабочим Фирсовым Василием Николаевичем, в присутствии свидетелей насельников Спасо-Преображенского монастыря отца Матфея (в миру - Романчук Михаил Георгиевич, 1973 г.р.), отца Диодора (в миру – Кораблев Сергей Альбертович, 1972 г. р.) – в настоящее время проживающих в Свято-Вознесенском скиту на горе Секирной, составлен настоящий

АКТ

о том, что в ходе поисково-исследовательской экспедиции по заказу Соловецкого музея-заповедника (договор № 261 от 17 июля 2006 г.) на юго-восточном склоне горы Секирная, примерно в 110 метрах от здания дизельной электростанции, при проходке шурфа на глубине 1,0 метра были обнаружены кости скелета человека.

После проведения комплекса исследовательских мероприятий: обмера геометрического размеров ямы, ее привязки на местности, костные останки были извлечены на поверхность, очищены от остатков гумуса, осмотрены и описаны в соответствии с действующей методикой исследования захоронений. Произведена фотофиксация останков. Осмотром выявлено, что данное, ранее неизвестное захоронение относится к периоду существования на острове Соловецкого лагеря особого назначения (1920-1939г.г.) и содержит останки 2 человек погибших насильственной смертью (расстрелянных).

Описание останков проведено в полевой дневник руководителя экспедиции для последующего документального оформления и приобщения к настоящему акту.

Обнаруженные в процессе работы предметы, находящиеся в яме изъяты и помещены в контейнер № –, для возможного приобщения к делу. Ничего не обнаружено.

В 20 часов останки уложены в ту же яму, укрыты еловым лапником и засыпаны землей. Яма отмечена деревянным колышком с этикеткой: «10» августа 2006 г.

Экспедиция Дмитриева Ю.А. ЗАХОРОНЕНИЕ 2 человек . »

На составленном плане местности данная могила помечена № 4.

Настоящий акт составлен в 4 экземплярах.

Руководитель экспедиции Дмитриев Ю.А

Рабочий Фирсов В.Н.

Подлинность описанного в настоящем акте свидетельствуем:

Иером. Матфей о. Матфей (Романчук М.Г.)

инок Диодор о. Диодор (Кораблев С.А.)

Фотографии к Могиле № 4

М4/ф01

М4/ф02

М4/ф03

М4/ф04

М4/ф05

М4/ф06

М4/ф07

Могила № 5

Акт к Могиле № 5

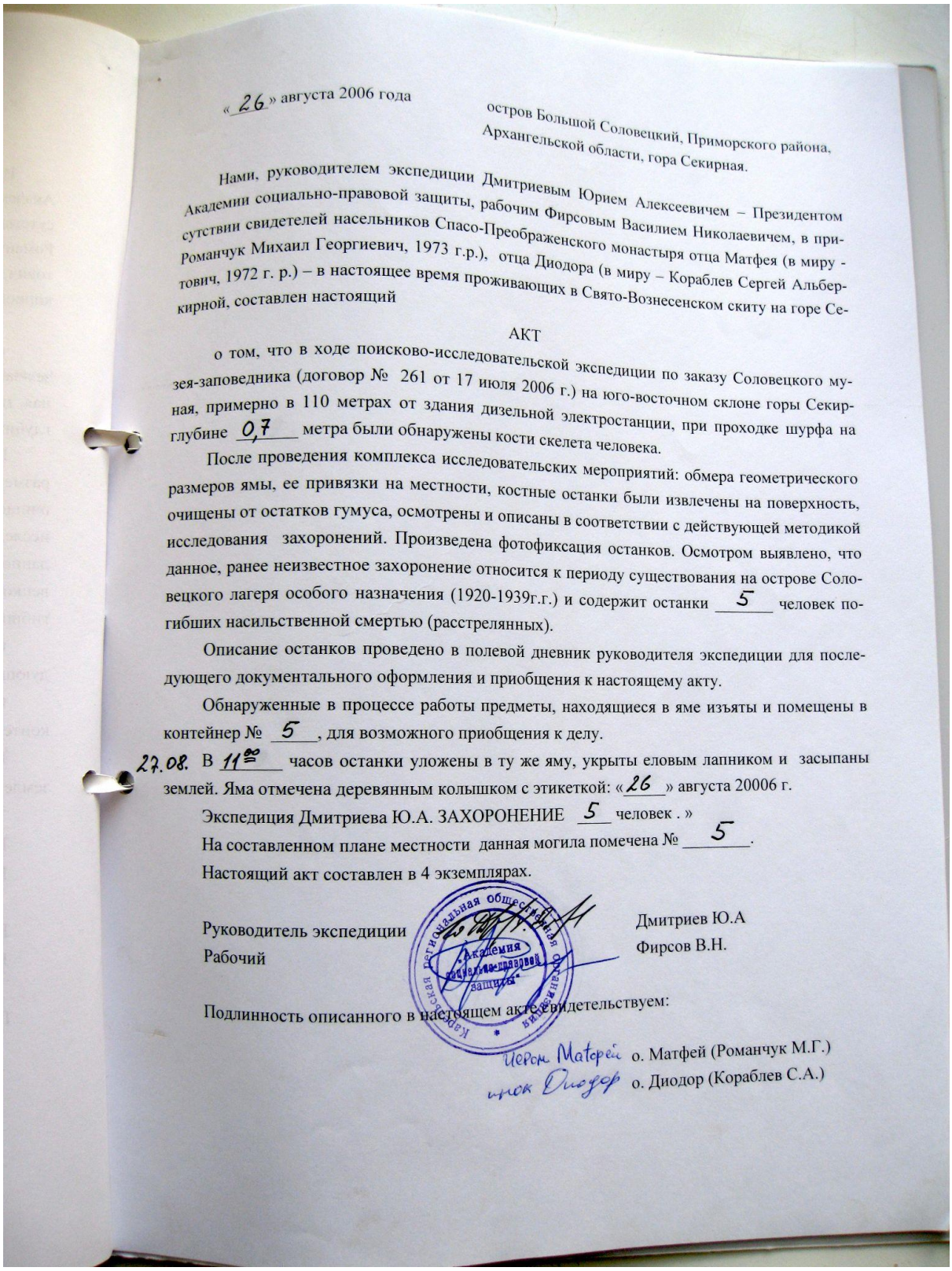

«26» августа 2006 года

остров Большой Соловецкий, Приморского района, Архангельской области, гора Секирная.

Нами, руководителем экспедиции Дмитриевым Юрием Алексеевичем – Президентом Академии социально-правовой защиты, рабочим Фирсовым Василием Николаевичем, в присутствии свидетелей насельников Спасо-Преображенского монастыря отца Матфея (в миру - Романчук Михаил Георгиевич, 1973 г.р.), отца Диодора (в миру – Кораблев Сергей Альбертович, 1972 г. р.) – в настоящее время проживающих в Свято-Вознесенском скиту на горе Секирной, составлен настоящий

АКТ

о том, что в ходе поисково-исследовательской экспедиции по заказу Соловецкого музея-заповедника (договор № 261 от 17 июля 2006 г.) на юго-восточном склоне горы Секирная, примерно в 110 метрах от здания дизельной электростанции, при проходке шурфа на глубине 0,7 метра были обнаружены кости скелета человека.

После проведения комплекса исследовательских мероприятий: обмера геометрического размеров ямы, ее привязки на местности, костные останки были извлечены на поверхность, очищены от остатков гумуса, осмотрены и описаны в соответствии с действующей методикой исследования захоронений. Произведена фотофиксация останков. Осмотром выявлено, что данное, ранее неизвестное захоронение относится к периоду существования на острове Соловецкого лагеря особого назначения (1920-1939г.г.) и содержит останки 5 человек погибших насильственной смертью (расстрелянных).

Описание останков проведено в полевой дневник руководителя экспедиции для последующего документального оформления и приобщения к настоящему акту.

Обнаруженные в процессе работы предметы, находящиеся в яме изъяты и помещены в контейнер № 5, для возможного приобщения к делу.

27.08. В 11⁰⁰ часов останки уложены в ту же яму, укрыты еловым лапником и засыпаны землей. Яма отмечена деревянным колышком с этикеткой: «26» августа 20006 г.

Экспедиция Дмитриева Ю.А. ЗАХОРОНЕНИЕ 5 человек . »

На составленном плане местности данная могила помечена № 5.

Настоящий акт составлен в 4 экземплярах.

Руководитель экспедиции Дмитриев Ю.А

Рабочий Фирсов В.Н.

Подлинность описанного в настоящем акте свидетельствуем:

Иером Матфей о. Матфей (Романчук М.Г.)

инок Диодор о. Диодор (Кораблев С.А.)

Фотографии к Могиле № 5

М5/ф01

М5/ф02

М5/ф03

М5/ф04

М5/ф05

М5/ф06

М5/ф07

М5/ф08

М5/ф09

М5/ф10

М5/ф11

М5/ф12

М5/ф13

М5/ф14

М5/ф15

М5/ф16

М5/ф17

М5/ф18

М5/ф19

Могила № 6

Акт к Могиле № 6

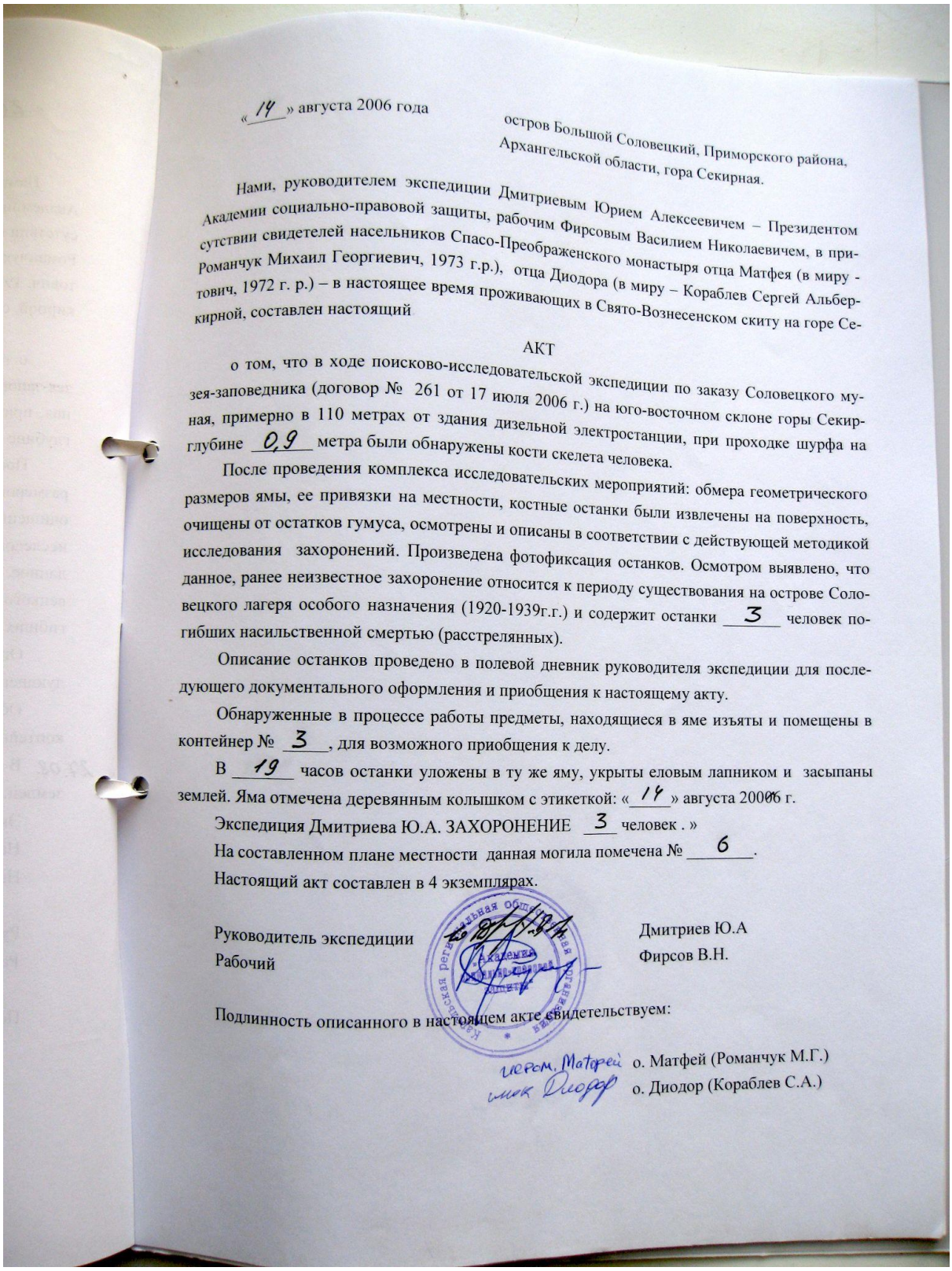

«14» августа 2006 года

остров Большой Соловецкий, Приморского района, Архангельской области, гора Секирная.

Нами, руководителем экспедиции Дмитриевым Юрием Алексеевичем – Президентом Академии социально-правовой защиты, рабочим Фирсовым Василием Николаевичем, в присутствии свидетелей насельников Спасо-Преображенского монастыря отца Матфея (в миру - Романчук Михаил Георгиевич, 1973 г.р.), отца Диодора (в миру – Кораблев Сергей Альбертович, 1972 г. р.) – в настоящее время проживающих в Свято-Вознесенском скиту на горе Секирной, составлен настоящий

АКТ

о том, что в ходе поисково-исследовательской экспедиции по заказу Соловецкого музея-заповедника (договор № 261 от 17 июля 2006 г.) на юго-восточном склоне горы Секирная, примерно в 110 метрах от здания дизельной электростанции, при проходке шурфа на глубине 0,9 метра были обнаружены кости скелета человека.

После проведения комплекса исследовательских мероприятий: обмера геометрического размеров ямы, ее привязки на местности, костные останки были извлечены на поверхность, очищены от остатков гумуса, осмотрены и описаны в соответствии с действующей методикой исследования захоронений. Произведена фотофиксация останков. Осмотром выявлено, что данное, ранее неизвестное захоронение относится к периоду существования на острове Соловецкого лагеря особого назначения (1920-1939г.г.) и содержит останки 3 человек погибших насильственной смертью (расстрелянных).

Описание останков проведено в полевой дневник руководителя экспедиции для последующего документального оформления и приобщения к настоящему акту.

Обнаруженные в процессе работы предметы, находящиеся в яме изъяты и помещены в контейнер № 3, для возможного приобщения к делу.

В 19 часов останки уложены в ту же яму, укрыты еловым лапником и засыпаны землей. Яма отмечена деревянным колышком с этикеткой: «14» августа 2006 г.

Экспедиция Дмитриева Ю.А. ЗАХОРОНЕНИЕ 3 человек . »

На составленном плане местности данная могила помечена № 6.

Настоящий акт составлен в 4 экземплярах.

Руководитель экспедиции Дмитриев Ю.А

Рабочий Фирсов В.Н.

Подлинность описанного в настоящем акте свидетельствуем:

иером. Матфей о. Матфей (Романчук М.Г.)

иеромонах Диодор о. Диодор (Кораблев С.А.)

Фотографии к Могиле № 6

М6/ф01

М6/ф02

М6/ф03

М6/ф04

М6/ф05

М6/ф06

М6/ф07

М6/ф08

М6/ф09

М6/ф10

М6/ф11

М6/ф12

М6/ф13

М6/ф14

М6/ф15

М6/ф16

М6/ф17

М6/ф18

Могила № 7
Акт к Могиле № 7

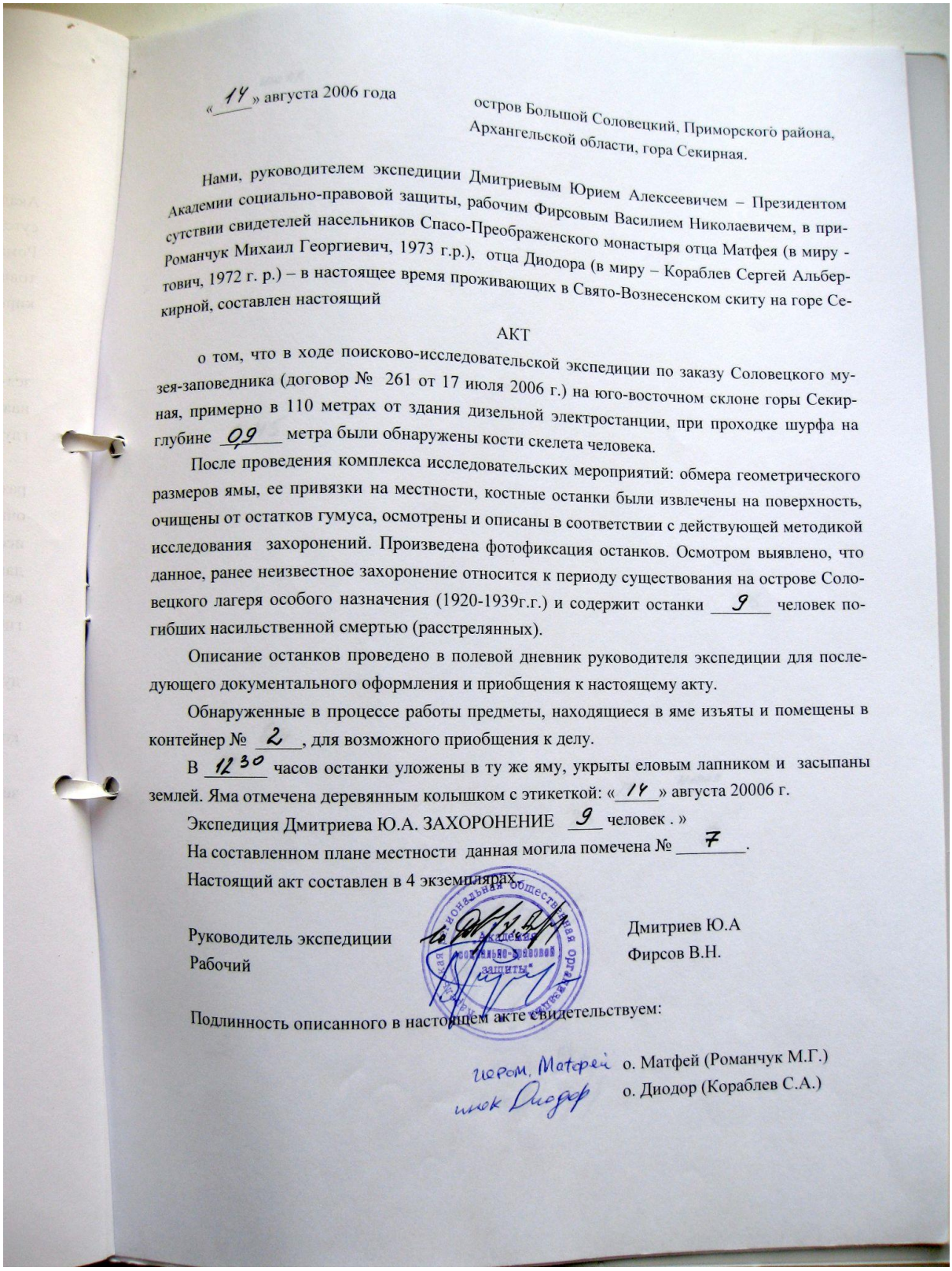

«14» августа 2006 года

остров Большой Соловецкий, Приморского района, Архангельской области, гора Секирная.

Нами, руководителем экспедиции Дмитриевым Юрием Алексеевичем – Президентом Академии социально-правовой защиты, рабочим Фирсовым Василием Николаевичем, в присутствии свидетелей насельников Спасо-Преображенского монастыря отца Матфея (в миру - Романчук Михаил Георгиевич, 1973 г.р.), отца Диодора (в миру – Кораблев Сергей Альбертович, 1972 г. р.) – в настоящее время проживающих в Свято-Вознесенском скиту на горе Секирной, составлен настоящий

АКТ

о том, что в ходе поисково-исследовательской экспедиции по заказу Соловецкого музея-заповедника (договор № 261 от 17 июля 2006 г.) на юго-восточном склоне горы Секирная, примерно в 110 метрах от здания дизельной электростанции, при проходке шурфа на глубине 0,9 метра были обнаружены кости скелета человека.

После проведения комплекса исследовательских мероприятий: обмера геометрического размеров ямы, ее привязки на местности, костные останки были извлечены на поверхность, очищены от остатков гумуса, осмотрены и описаны в соответствии с действующей методикой исследования захоронений. Произведена фотофиксация останков. Осмотром выявлено, что данное, ранее неизвестное захоронение относится к периоду существования на острове Соловецкого лагеря особого назначения (1920-1939г.г.) и содержит останки 9 человек погибших насильственной смертью (расстрелянных).

Описание останков проведено в полевой дневник руководителя экспедиции для последующего документального оформления и приобщения к настоящему акту.

Обнаруженные в процессе работы предметы, находящиеся в яме изъяты и помещены в контейнер № 2, для возможного приобщения к делу.

В 12 30 часов останки уложены в ту же яму, укрыты еловым лапником и засыпаны землей. Яма отмечена деревянным колышком с этикеткой: «14» августа 20006 г.

Экспедиция Дмитриева Ю.А. ЗАХОРОНЕНИЕ 9 человек . »

На составленном плане местности данная могила помечена № 7.

Настоящий акт составлен в 4 экземплярах.

Руководитель экспедиции Дмитриев Ю.А

Рабочий Фирсов В.Н.

Подлинность описанного в настоящем акте свидетельствуем:

иером. Матфей о. Матфей (Романчук М.Г.)

инок Диодор о. Диодор (Кораблев С.А.)

Фотографии к Могиле № 7

М7/ф01

М7/ф02

М7/ф03

М7/ф04

М7/ф05

М7/ф06

М7/ф07

М7/ф08

М7/ф09

М7/ф10

М7/ф11

М7/ф12

М7/ф13

М7/ф14

М7/ф15

М7/ф16

М7/ф17

М7/ф18

М7/ф19

М7/ф20

М7/ф21

М7/ф22

М7/ф23

М7/ф24

М7/ф25

М7/ф26

М7/ф27

М7/ф28

М7/ф29



М7/ф30



М7/ф31

M7/ф32

М7/ф33

М7/ф34

М7/ф35

М7/ф36

М7/ф37

М7/ф38

М7/ф39

M7/ϕ40

М7/ф41

М7/ф42

Могила № 8
Акт к Могиле № 8

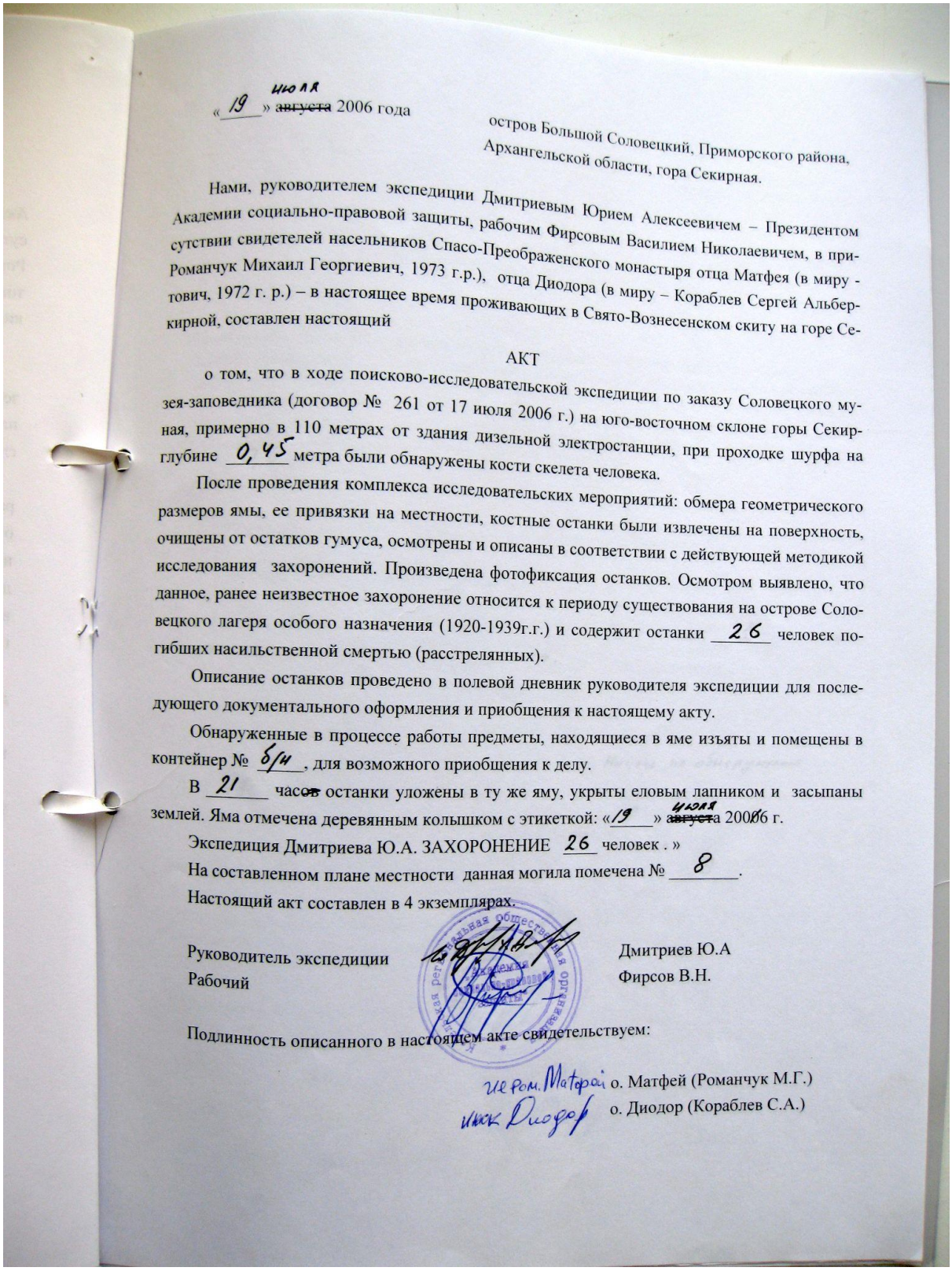

«19» ~~августа~~ июля 2006 года

остров Большой Соловецкий, Приморского района, Архангельской области, гора Секирная.

Нами, руководителем экспедиции Дмитриевым Юрием Алексеевичем – Президентом Академии социально-правовой защиты, рабочим Фирсовым Василием Николаевичем, в присутствии свидетелей насельников Спасо-Преображенского монастыря отца Матфея (в миру - Романчук Михаил Георгиевич, 1973 г.р.), отца Диодора (в миру – Кораблев Сергей Альбертович, 1972 г. р.) – в настоящее время проживающих в Свято-Вознесенском скиту на горе Секирной, составлен настоящий

АКТ

о том, что в ходе поисково-исследовательской экспедиции по заказу Соловецкого музея-заповедника (договор № 261 от 17 июля 2006 г.) на юго-восточном склоне горы Секирная, примерно в 110 метрах от здания дизельной электростанции, при проходке шурфа на глубине 0,45 метра были обнаружены кости скелета человека.

После проведения комплекса исследовательских мероприятий: обмера геометрического размеров ямы, ее привязки на местности, костные останки были извлечены на поверхность, очищены от остатков гумуса, осмотрены и описаны в соответствии с действующей методикой исследования захоронений. Произведена фотофиксация останков. Осмотром выявлено, что данное, ранее неизвестное захоронение относится к периоду существования на острове Соловецкого лагеря особого назначения (1920-1939г.г.) и содержит останки 26 человек погибших насильственной смертью (расстрелянных).

Описание останков проведено в полевой дневник руководителя экспедиции для последующего документального оформления и приобщения к настоящему акту.

Обнаруженные в процессе работы предметы, находящиеся в яме изъяты и помещены в контейнер № б/н, для возможного приобщения к делу.

В 21 часов останки уложены в ту же яму, укрыты еловым лапником и засыпаны землей. Яма отмечена деревянным колышком с этикеткой: «19» ~~августа~~ июля 2006 г.

Экспедиция Дмитриева Ю.А. ЗАХОРОНЕНИЕ 26 человек . »

На составленном плане местности данная могила помечена № 8.

Настоящий акт составлен в 4 экземплярах.

Руководитель экспедиции Дмитриев Ю.А

Рабочий Фирсов В.Н.

Подлинность описанного в настоящем акте свидетельствуем:

иером. Матфей о. Матфей (Романчук М.Г.)

инок Диодор о. Диодор (Кораблев С.А.)

Фотографии к Могиле № 8

М8/ф01

М8/ф02

М8/ф03

М8/ф04

М8/ф05

М8/ф06

М8/ф07

М8/ф08

М8/ф09

М8/ф10

М8/ф11

М8/ф12

М8/ф13

М8/ф14

М8/ф15

М8/ф16

М8/ф17

М8/ф18

М8/ф19

M8/ϕ20

M8/ϕ21

М8/ф22

М8/ф23

М8/ф24

M8/ф25

М8/ф26

М8/ф27

М8/ф28

М8/ф29

М8/ф30

М8/ф31

М8/ф32

М8/ф33

М8/ф34

М8/ф35

М8/ф36

М8/ф37

М8/ф38

М8/ф39

М8/ф40

М8/ф41

М8/ф42

М8/ф43

М8/ф44

М8/ф45

М8/ф46



М8/ф47

М8/ф48

М8/ф49

Могила № 9
Акт к Могиле № 9

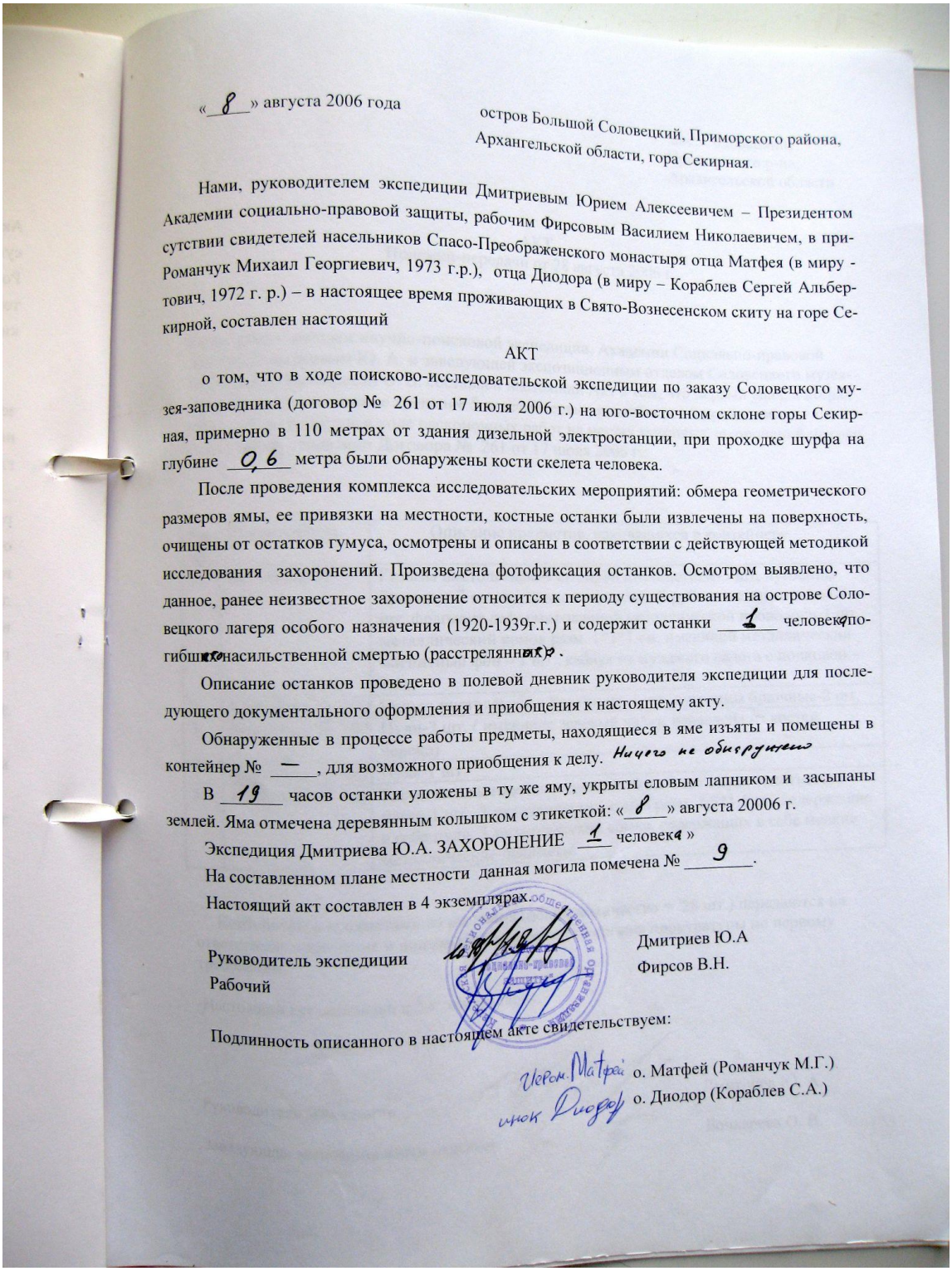

«_8_» августа 2006 года

остров Большой Соловецкий, Приморского района, Архангельской области, гора Секирная.

Нами, руководителем экспедиции Дмитриевым Юрием Алексеевичем – Президентом Академии социально-правовой защиты, рабочим Фирсовым Василием Николаевичем, в присутствии свидетелей насельников Спасо-Преображенского монастыря отца Матфея (в миру - Романчук Михаил Георгиевич, 1973 г.р.), отца Диодора (в миру – Кораблев Сергей Альбертович, 1972 г. р.) – в настоящее время проживающих в Свято-Вознесенском скиту на горе Секирной, составлен настоящий

АКТ

о том, что в ходе поисково-исследовательской экспедиции по заказу Соловецкого музея-заповедника (договор № 261 от 17 июля 2006 г.) на юго-восточном склоне горы Секирная, примерно в 110 метрах от здания дизельной электростанции, при проходке шурфа на глубине _0,6_ метра были обнаружены кости скелета человека.

После проведения комплекса исследовательских мероприятий: обмера геометрического размеров ямы, ее привязки на местности, костные останки были извлечены на поверхность, очищены от остатков гумуса, осмотрены и описаны в соответствии с действующей методикой исследования захоронений. Произведена фотофиксация останков. Осмотром выявлено, что данное, ранее неизвестное захоронение относится к периоду существования на острове Соловецкого лагеря особого назначения (1920-1939г.г.) и содержит останки _1_ человека погибшего насильственной смертью (расстрелянного).

Описание останков проведено в полевой дневник руководителя экспедиции для последующего документального оформления и приобщения к настоящему акту.

Обнаруженные в процессе работы предметы, находящиеся в яме изъяты и помещены в контейнер № _—_, для возможного приобщения к делу. Ничего не обнаружено

В _19_ часов останки уложены в ту же яму, укрыты еловым лапником и засыпаны землей. Яма отмечена деревянным колышком с этикеткой: «_8_» августа 20006 г.

Экспедиция Дмитриева Ю.А. ЗАХОРОНЕНИЕ _1_ человека »

На составленном плане местности данная могила помечена № _9_.

Настоящий акт составлен в 4 экземплярах.

Руководитель экспедиции Дмитриев Ю.А

Рабочий Фирсов В.Н.

Подлинность описанного в настоящем акте свидетельствуем:

Иером. Матфей о. Матфей (Романчук М.Г.)

инок Диодор о. Диодор (Кораблев С.А.)

Фотографии к Могиле № 9

М9/ф01

М9/ф02

М9/ф03

М9/ф04

М9/ф05



М9/ф06

М9/ф07

М9/ф08

М9/ф09

М9/ф10

4 октября 2016 года Минюст РФ внес Международный Мемориал в реестр «некоммерческих организаций, выполняющих функцию иностранного агента».